UAI - Commissione Divulgazione - MAREA ASTRONOMICA

Località: **PORTO EMPEDOCLE** **Anno:** **2009** **Mese:** **Dicembre**

Livelli di marea astronomica in cm - Tempo di Greenwich UTC - linee di divisione alle 12 e alle 24 - aggiungere 1 ora (2 ore nei periodi di ora legale) per ottenere l'orario corretto.
La previsione non tiene conto dei fattori meteorologici
I valori dei coefficienti armonici e dei livelli di riferimento sono gentilmente forniti e concessi per l'uso dall'Istituto Idrografico della Marina di Genova

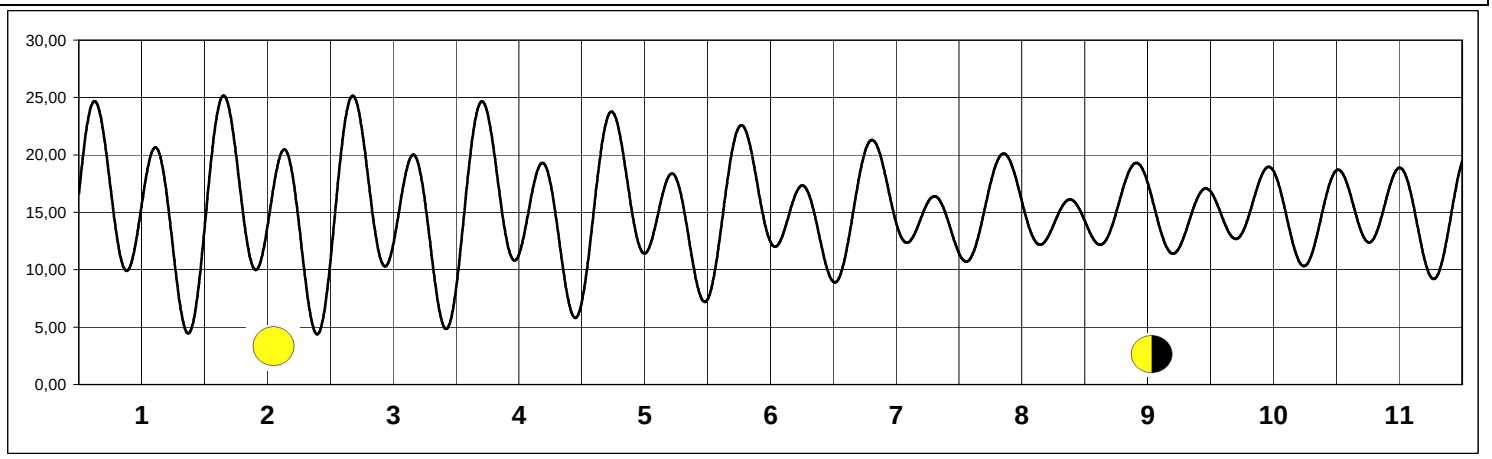

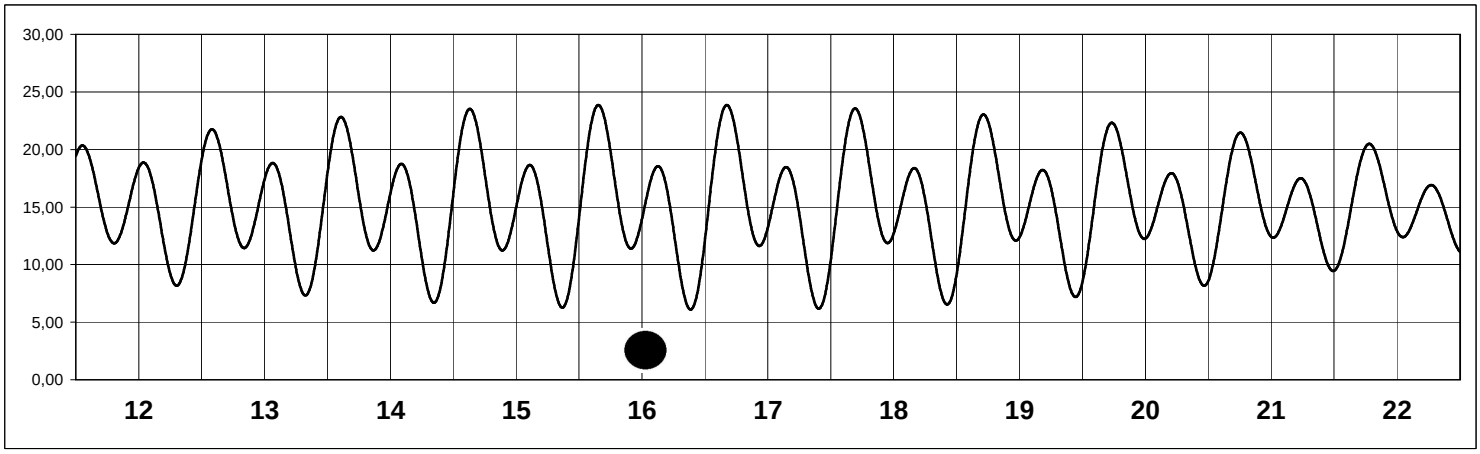

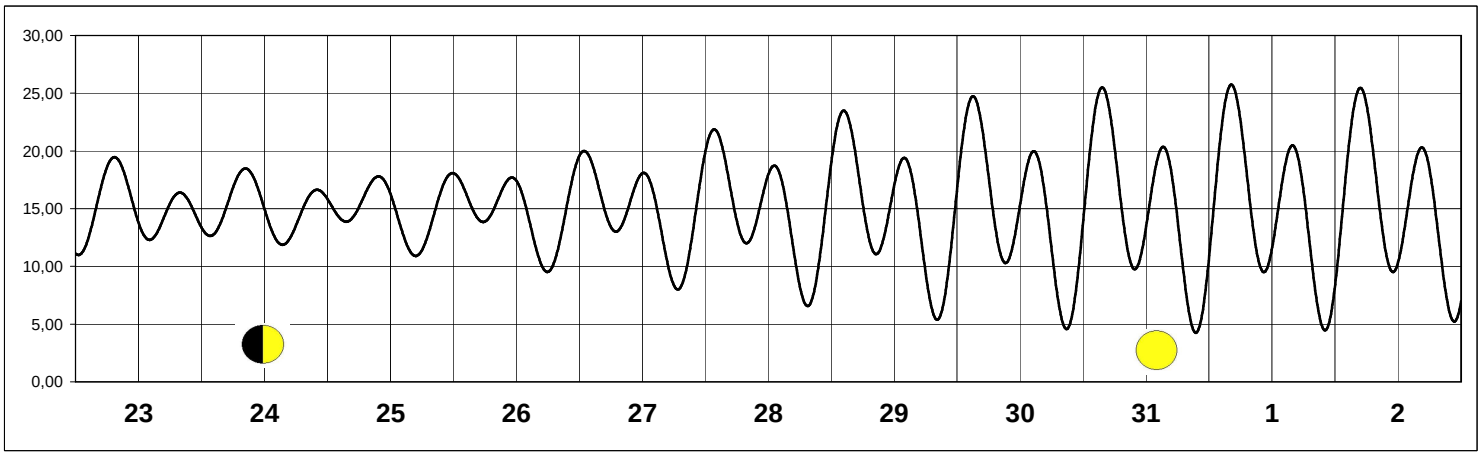

I dati elaborati vengono forniti allo stato in cui si trovano e secondo procedure di calcolo standardizzate.
Non vi sono garanzie e controlli sulla loro affidabilità e pertanto non vanno mai utiizzati per la navigazione