



UAI - Commissione Divulgazione - MAREA ASTRONOMICA



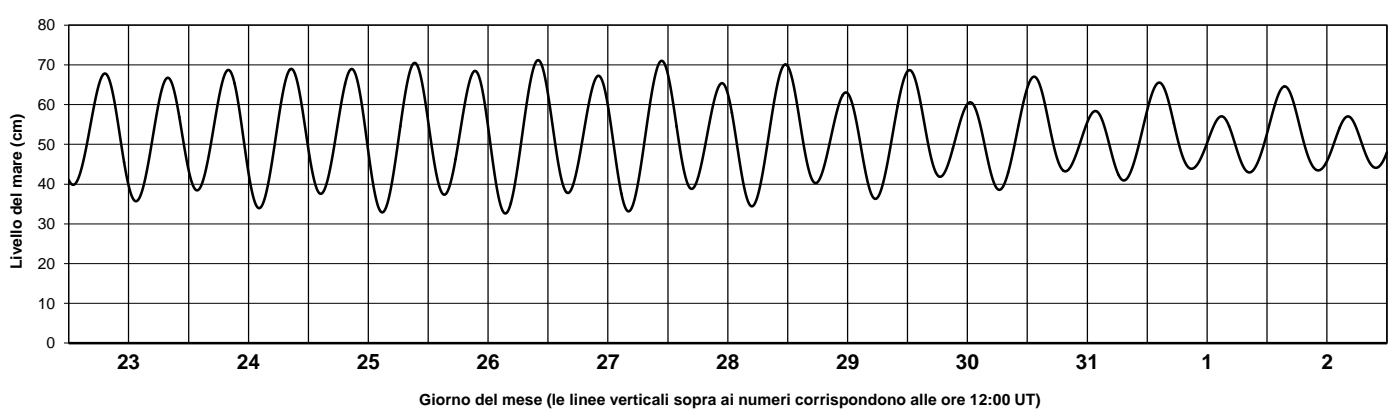
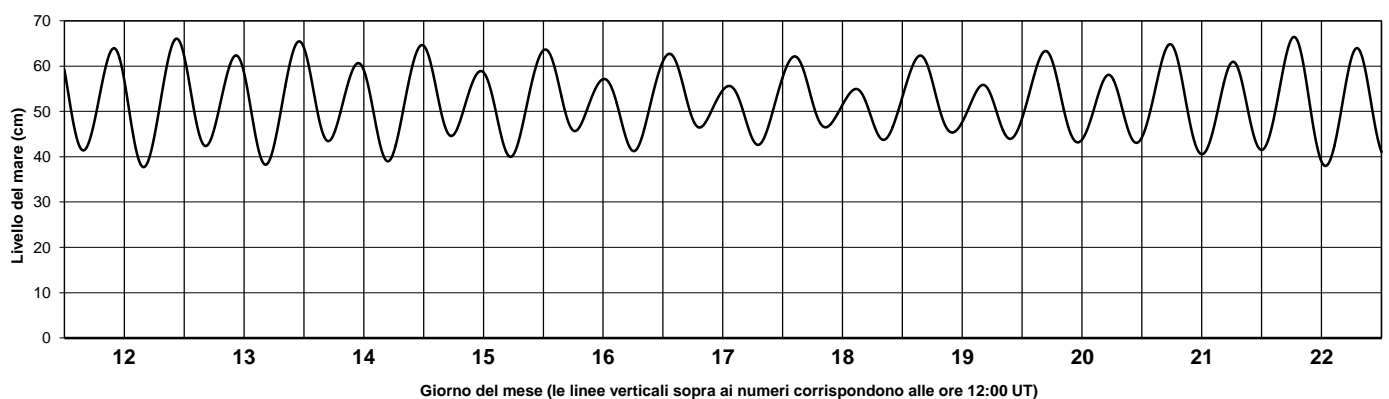
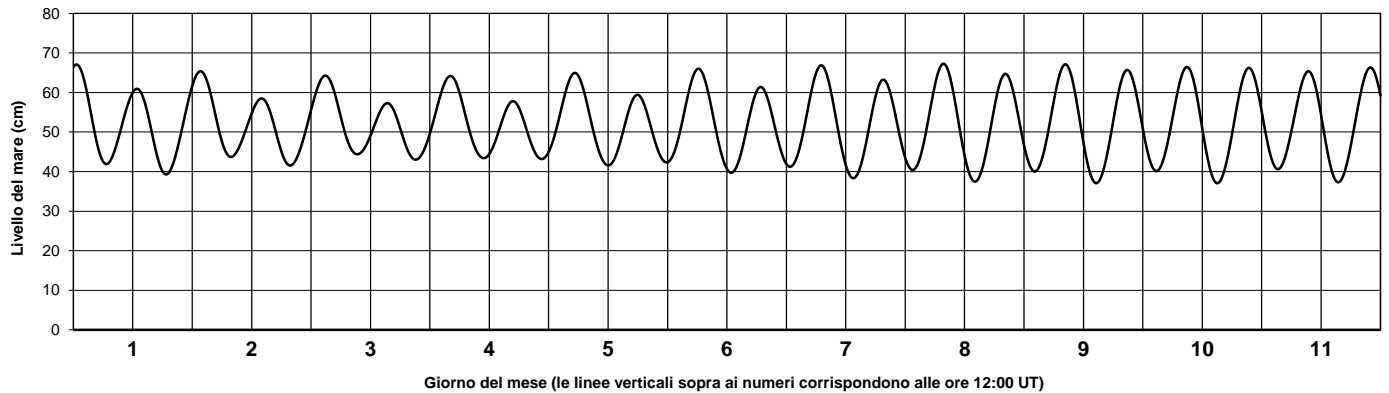
Località: **CIVITAVECCHIA** Anno: **2017** Mese: **Maggio**

Livelli di marea astronomica in cm - Tempo di Greenwich UTC - linee di divisione alle ore 00 e alle ore 12 - aggiungere 1 ora (2 ore nei periodi di ora legale) per ottenere l'orario corretto.

La previsione non tiene conto dei fattori meteorologici

I valori dei coefficienti armonici e dei livelli di riferimento sono gentilmente forniti e concessi per l'uso dall'Istituto Idrografico della Marina di Genova

I livelli calcolati sono una rielaborazione indipendente di questi dati, la cui proprietà rimane dell'Istituto Idrografico della Marina



Fasi lunari del mese di Maggio 2017		
☾	Primo Quarto	03 Mag 2017 02:47 UTC
☽	Luna Piena	10 Mag 2017 21:42 UTC
☾	Ultimo Quarto	19 Mag 2017 00:33 UTC
●	Luna Nuova	25 Mag 2017 19:44 UTC
☾	Primo Quarto	01 Giu 2017 12:42 UTC

I dati elaborati vengono forniti secondo procedure di calcolo standardizzate - non vi sono garanzie e controlli sulla loro affidabilità e pertanto non vanno mai utilizzati per la navigazione.
L'unica documentazione ufficiale è la pubblicazione I.I. 3133 "Tavole di marea" edita dall'Istituto Idrografico della Marina