UAI - Commissione Divulgazione - MAREA ASTRONOMICA

Località: **ANCONA** **Anno:** **2018** **Mese:** **Maggio**

Livelli di marea astronomica in cm - Tempo di Greenwich UTC - linee di divisione alle ore 00 e alle ore 12 - aggiungere 1 ora (2 ore nei periodi di ora legale) per ottenere l'orario corretto.
La previsione non tiene conto dei fattori meteorologici
I valori dei coefficienti armonici e dei livelli di riferimento sono gentilmente forniti e concessi per l'uso dall'Istituto Idrografico della Marina di Genova
I livelli calcolati sono una rielaborazione indipendente di questi dati, la cui proprietà rimane dell'Istituto Idrografico della Marina

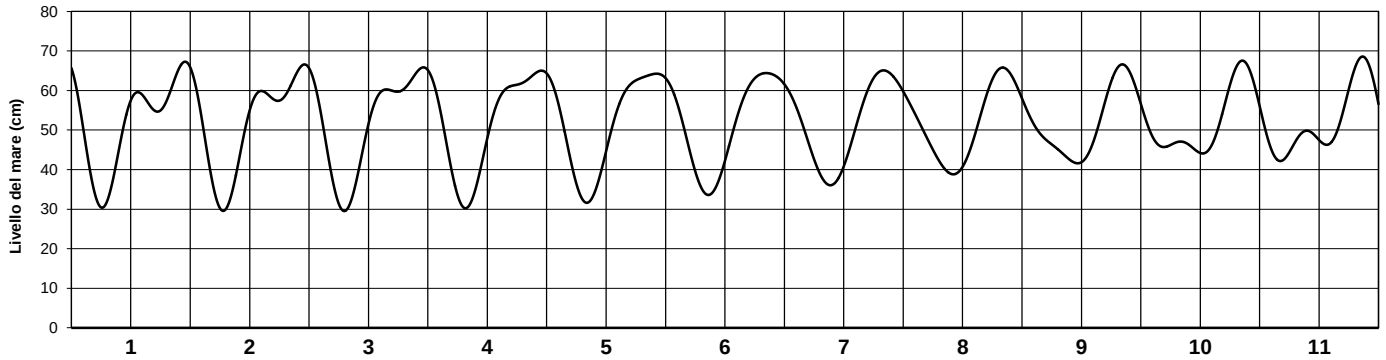

Giorno del mese (le linee verticali sopra ai numeri corrispondono alle ore 12:00 UT)

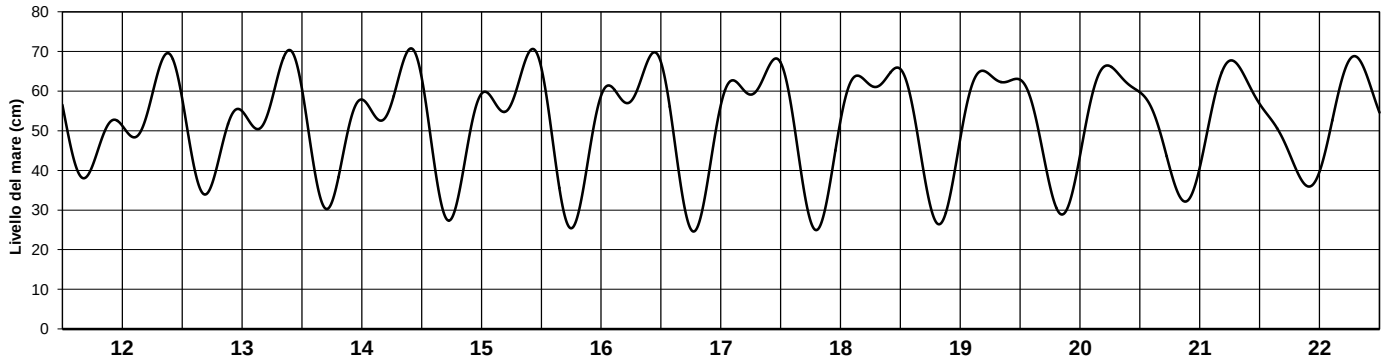

Giorno del mese (le linee verticali sopra ai numeri corrispondono alle ore 12:00 UT)

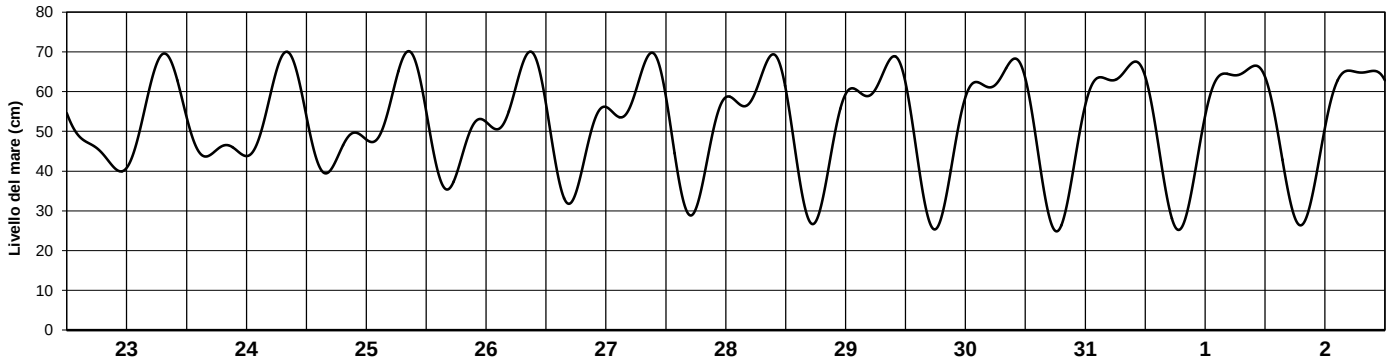

Giorno del mese (le linee verticali sopra ai numeri corrispondono alle ore 12:00 UT)

Fasi lunari del mese di Maggio 2018			
	◑	Ultimo Quarto	08 Mag 2018 02:09 UTC
	●	Luna Nuova	15 Mag 2018 11:48 UTC
	◐	Primo Quarto	22 Mag 2018 03:49 UTC
	○	Luna Piena	29 Mag 2018 14:19 UTC

I dati elaborati vengono forniti secondo procedure di calcolo standardizzate - non vi sono garanzie e controlli sulla loro affidabilità e pertanto non vanno mai utilizzati per la navigazione.
L'unica documentazione ufficiale è la pubblicazione I.I. 3133 "Tavole di marea" edita dall'Istituto Idrografico della Marina