



UAI - Commissione Divulgazione - MAREA ASTRONOMICA



Località: **GENOVA**

Anno: **2020**

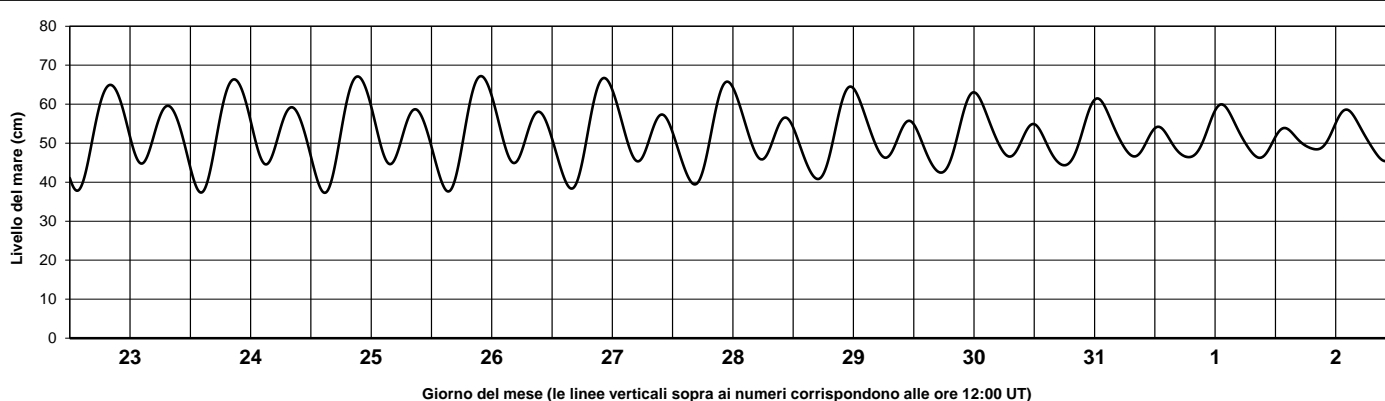
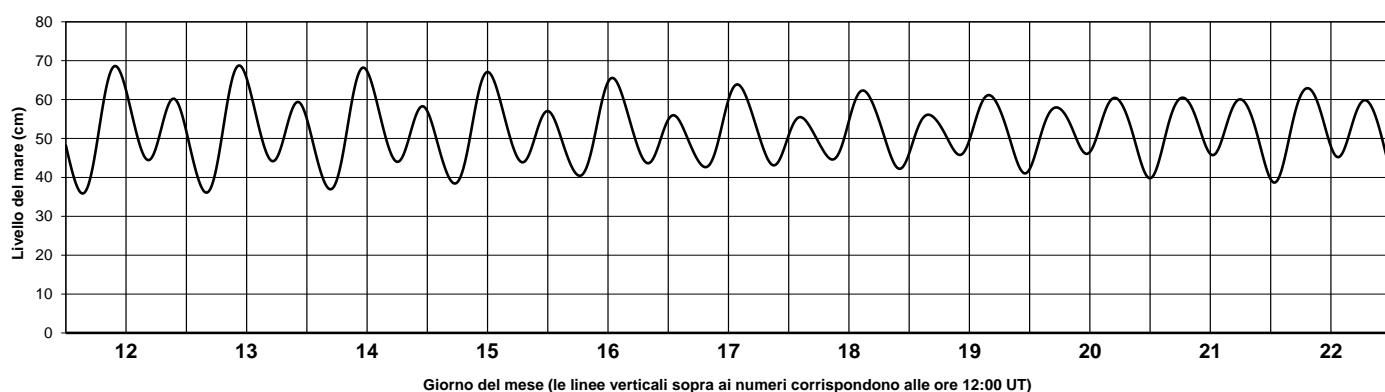
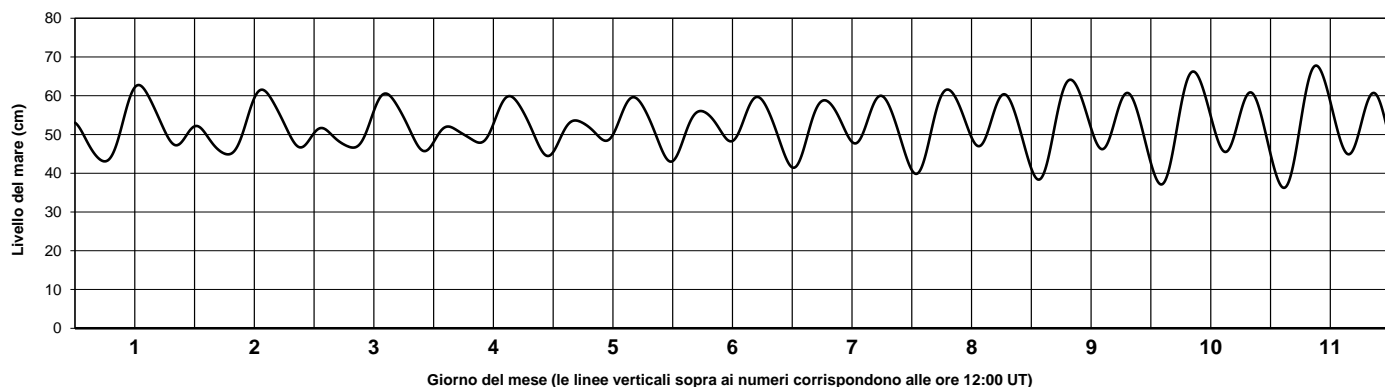
Mese: **Gennaio**

Livelli di marea astronomica in cm - Tempo di Greenwich UTC - linee di divisione alle ore 00 e alle ore 12 - aggiungere 1 ora (2 ore nei periodi di ora legale) per ottenere l'orario corretto.

La previsione non tiene conto dei fattori meteorologici

I valori dei coefficienti armonici e dei livelli di riferimento sono gentilmente forniti e concessi per l'uso dall'Istituto Idrografico della Marina di Genova

I livelli calcolati sono una rielaborazione indipendente di questi dati, la cui proprietà rimane dell'Istituto Idrografico della Marina



Fasi lunari del mese di Gennaio 2020			
☾	Primo Quarto	03 Gen 2020 04:45 UTC	
☽	Luna Piena	10 Gen 2020 19:21 UTC	
☾	Ultimo Quarto	17 Gen 2020 12:58 UTC	
☽	Luna Nuova	24 Gen 2020 21:42 UTC	
☾	Primo Quarto	02 Feb 2020 01:42 UTC	

I dati elaborati vengono forniti secondo procedure di calcolo standardizzate - non vi sono garanzie e controlli sulla loro affidabilità e pertanto non vanno mai utilizzati per la navigazione.
L'unica documentazione ufficiale è la pubblicazione I.I. 3133 "Tavole di marea" edita dall'Istituto Idrografico della Marina