



# UAI - Commissione Divulgazione - MAREA ASTRONOMICA



Località: **MESSINA**

Anno: **2020**

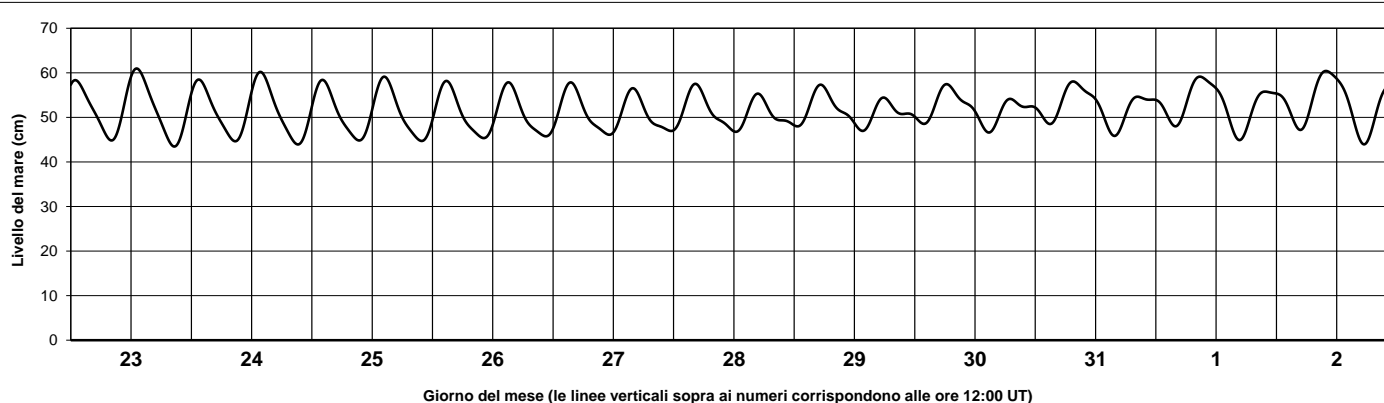
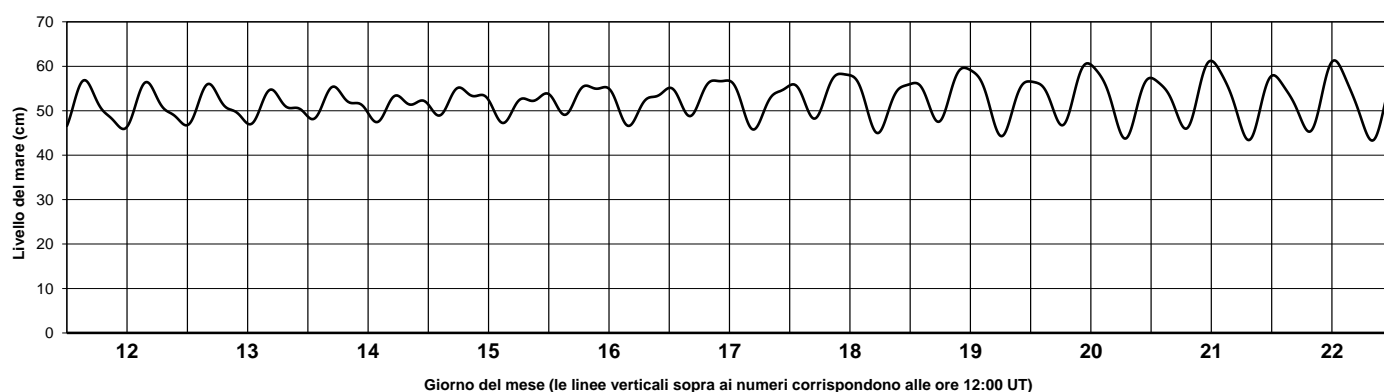
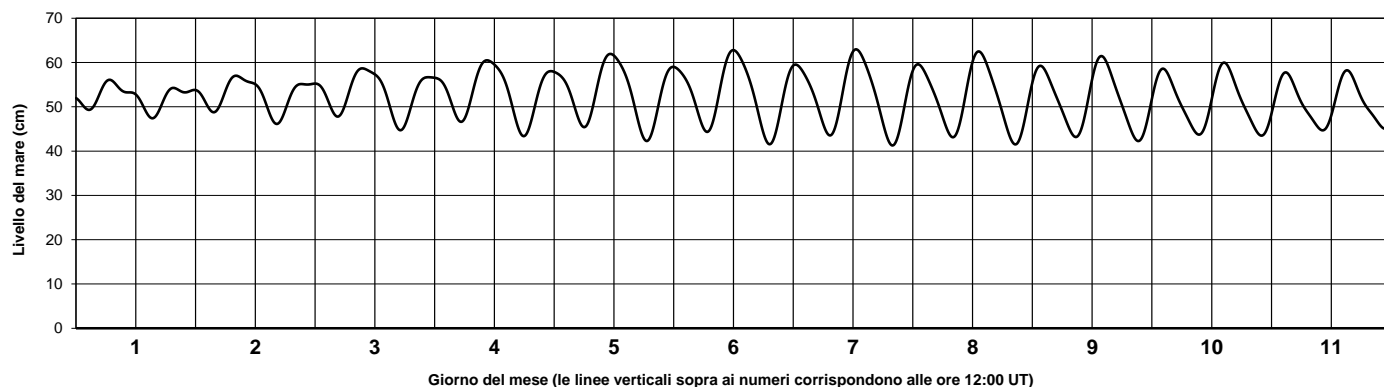
Mese: **Maggio**

Livelli di marea astronomica in cm - Tempo di Greenwich UTC - linee di divisione alle ore 00 e alle ore 12 - aggiungere 1 ora (2 ore nei periodi di ora legale) per ottenere l'orario corretto.

La previsione non tiene conto dei fattori meteorologici

I valori dei coefficienti armonici e dei livelli di riferimento sono gentilmente forniti e concessi per l'uso dall'Istituto Idrografico della Marina di Genova

I livelli calcolati sono una rielaborazione indipendente di questi dati, la cui proprietà rimane dell'Istituto Idrografico della Marina



Fasi lunari del mese di Maggio 2020			
○	Luna Piena		07 Mag 2020 10:45 UTC
◑	Ultimo Quarto		14 Mag 2020 14:03 UTC
●	Luna Nuova		22 Mag 2020 17:39 UTC
◐	Primo Quarto		30 Mag 2020 03:30 UTC

I dati elaborati vengono forniti secondo procedure di calcolo standardizzate - non vi sono garanzie e controlli sulla loro affidabilità e pertanto non vanno mai utilizzati per la navigazione.  
L'unica documentazione ufficiale è la pubblicazione I.I. 3133 "Tavole di marea" edita dall'Istituto Idrografico della Marina