



# UAI - Commissione Divulgazione - MAREA ASTRONOMICA



Località: **ANCONA**

Anno: **2020**

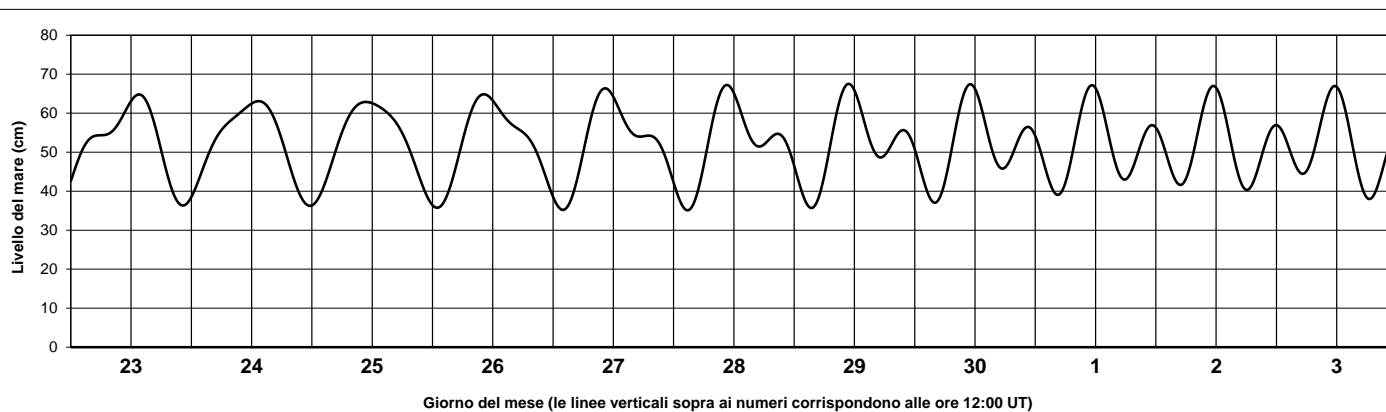
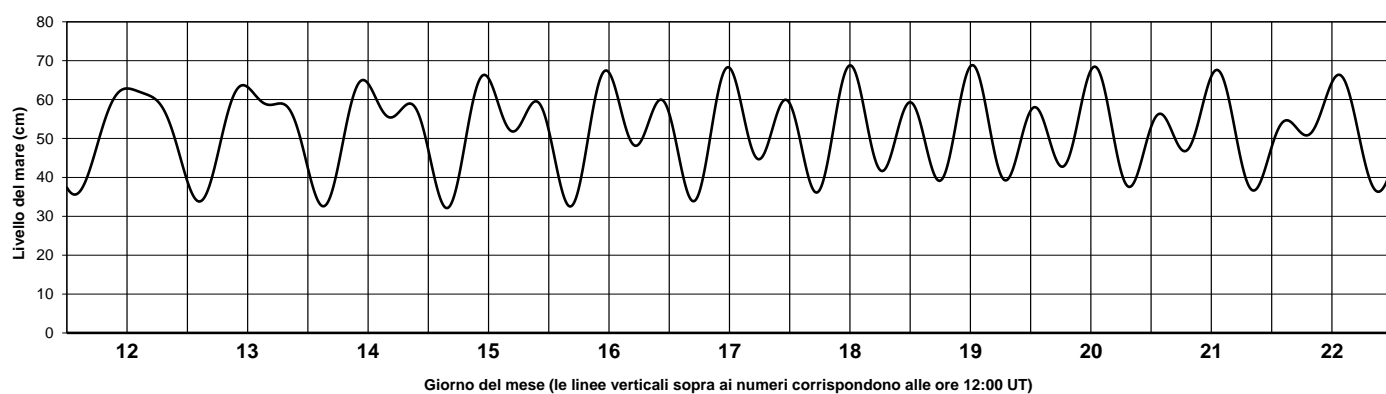
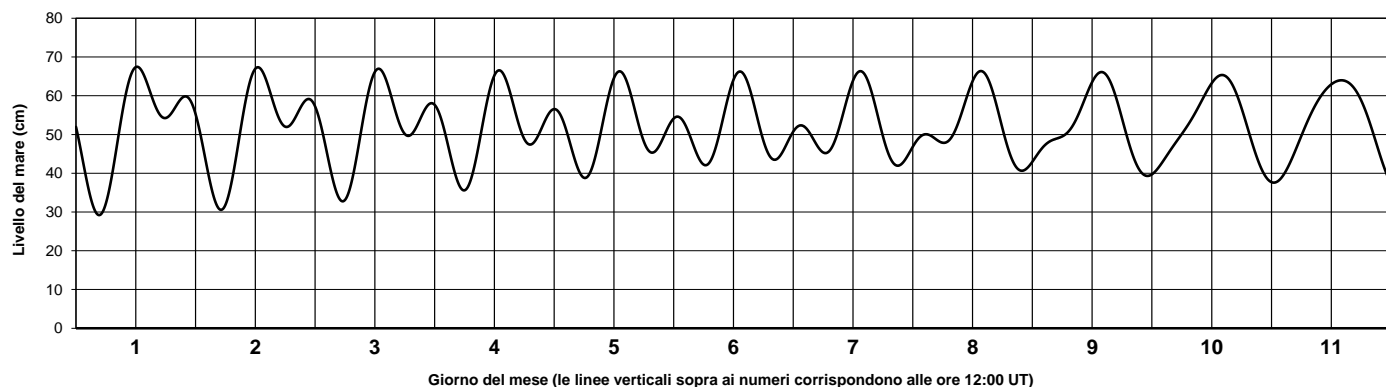
Mese: **Settembre**

Livelli di marea astronomica in cm - Tempo di Greenwich UTC - linee di divisione alle ore 00 e alle ore 12 - aggiungere 1 ora (2 ore nei periodi di ora legale) per ottenere l'orario corretto.

La previsione non tiene conto dei fattori meteorologici

I valori dei coefficienti armonici e dei livelli di riferimento sono gentilmente forniti e concessi per l'uso dall'Istituto Idrografico della Marina di Genova

I livelli calcolati sono una rielaborazione indipendente di questi dati, la cui proprietà rimane dell'Istituto Idrografico della Marina



| Fasi lunari del mese di Settembre 2020 |               |                       |
|--|---------------|-----------------------|
| ○                                      | Luna Piena    | 02 Set 2020 05:22 UTC |
| ◐                                      | Ultimo Quarto | 10 Set 2020 09:26 UTC |
| ●                                      | Luna Nuova    | 17 Set 2020 11:00 UTC |
| ◑                                      | Primo Quarto  | 24 Set 2020 01:55 UTC |
| ○                                      | Luna Piena    | 01 Ott 2020 21:05 UTC |

I dati elaborati vengono forniti secondo procedure di calcolo standardizzate - non vi sono garanzie e controlli sulla loro affidabilità e pertanto non vanno mai utilizzati per la navigazione.  
L'unica documentazione ufficiale è la pubblicazione I.I. 3133 "Tavole di marea" edita dall'Istituto Idrografico della Marina