



UAI - Commissione Divulgazione - MAREA ASTRONOMICA



Località: **BRINDISI**

Anno: **2022**

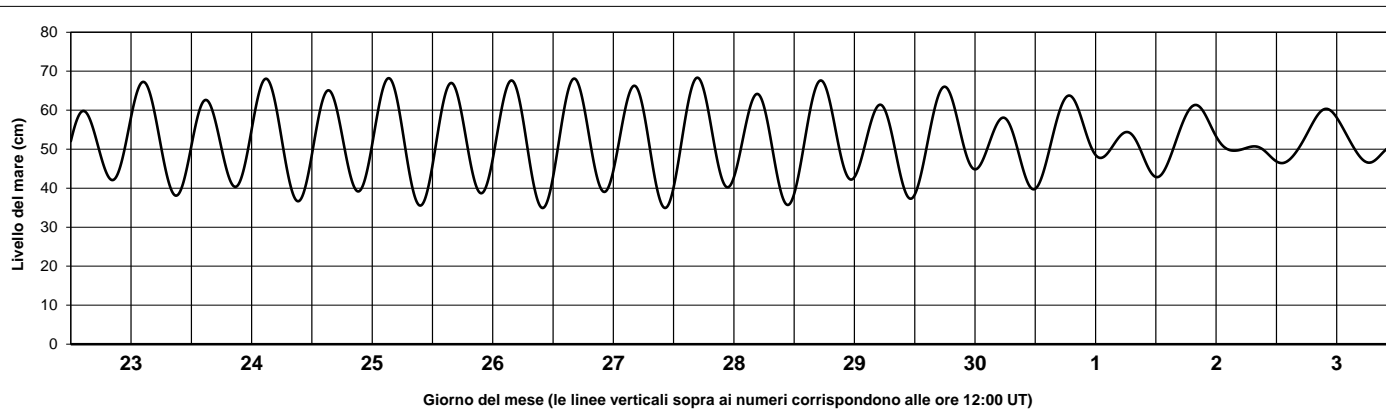
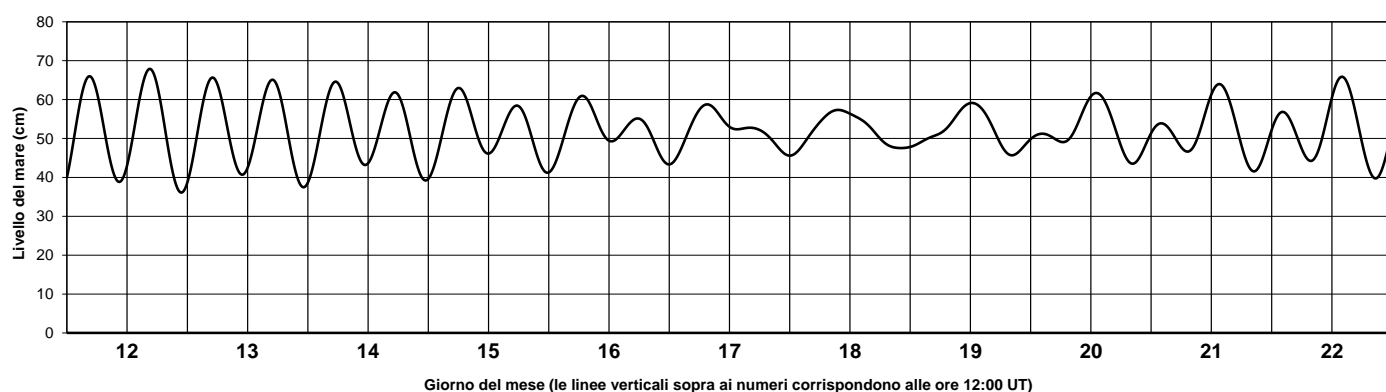
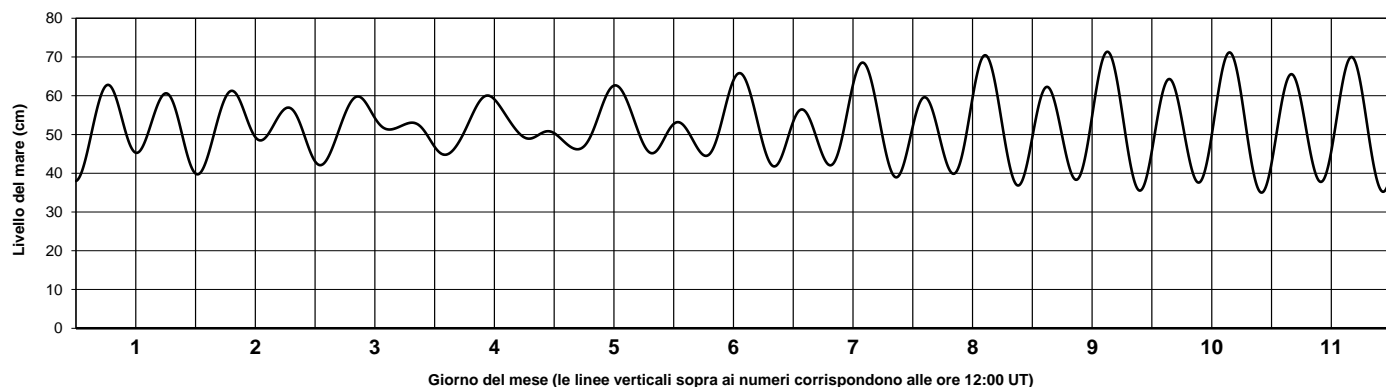
Mese: **Settembre**

Livelli di marea astronomica in cm - Tempo di Greenwich UTC - linee di divisione alle ore 00 e alle ore 12 - aggiungere 1 ora (2 ore nei periodi di ora legale) per ottenere l'orario corretto.

La previsione non tiene conto dei fattori meteorologici

I valori dei coefficienti armonici e dei livelli di riferimento sono gentilmente forniti e concessi per l'uso dall'Istituto Idrografico della Marina di Genova

I livelli calcolati sono una rielaborazione indipendente di questi dati, la cui proprietà rimane dell'Istituto Idrografico della Marina



| Fasi lunari del mese di Settembre 2022 | | | |
|--|---------------|-----------------------|--|
| ☾ | Primo Quarto | 03 Set 2022 18:08 UTC | |
| ☽ | Luna Piena | 10 Set 2022 09:59 UTC | |
| ☾ | Ultimo Quarto | 17 Set 2022 21:52 UTC | |
| ☉ | Luna Nuova | 25 Set 2022 21:54 UTC | |
| ☾ | Primo Quarto | 03 Ott 2022 00:14 UTC | |

I dati elaborati vengono forniti secondo procedure di calcolo standardizzate - non vi sono garanzie e controlli sulla loro affidabilità e pertanto non vanno mai utilizzati per la navigazione.
L'unica documentazione ufficiale è la pubblicazione I.I. 3133 "Tavole di marea" edita dall'Istituto Idrografico della Marina