



# UAI - Commissione Divulgazione - MAREA ASTRONOMICA



Località: **LA SPEZIA**

Anno: **2022**

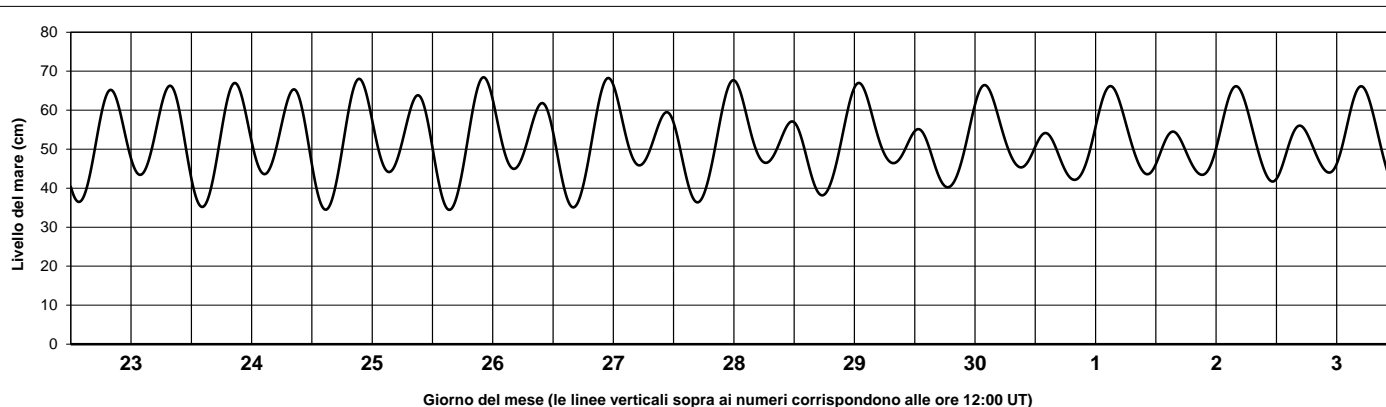
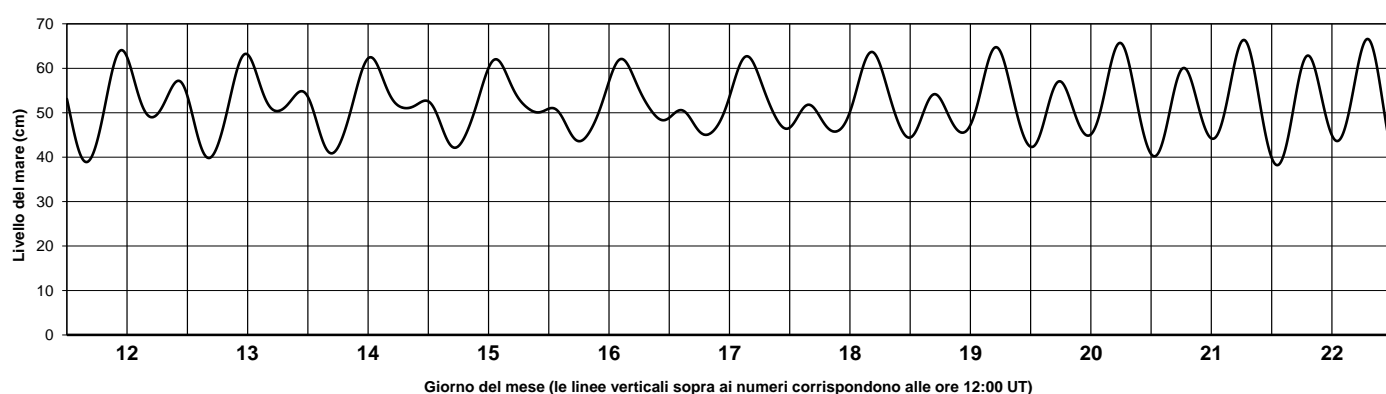
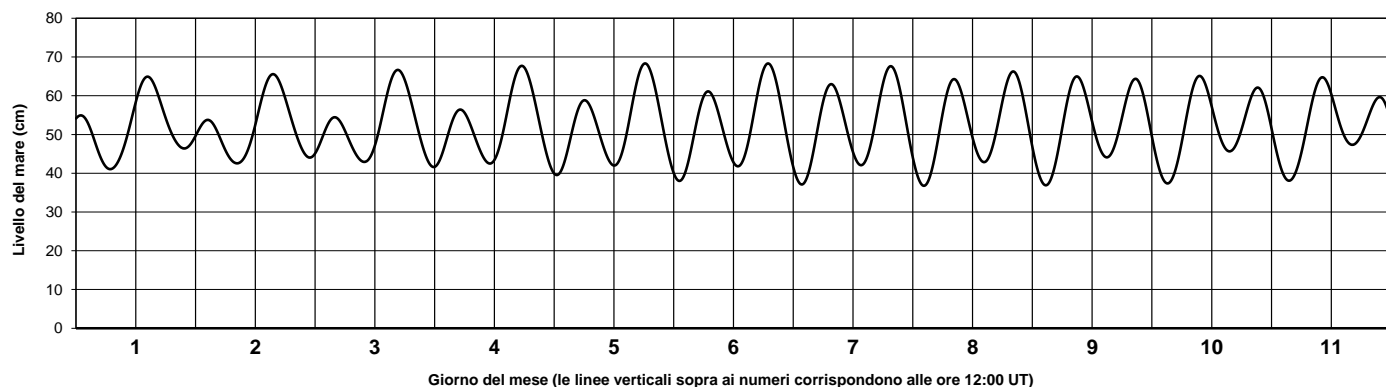
Mese: **Novembre**

Livelli di marea astronomica in cm - Tempo di Greenwich UTC - linee di divisione alle ore 00 e alle ore 12 - aggiungere 1 ora (2 ore nei periodi di ora legale) per ottenere l'orario corretto.

La previsione non tiene conto dei fattori meteorologici

I valori dei coefficienti armonici e dei livelli di riferimento sono gentilmente forniti e concessi per l'uso dall'Istituto Idrografico della Marina di Genova

I livelli calcolati sono una rielaborazione indipendente di questi dati, la cui proprietà rimane dell'Istituto Idrografico della Marina



| Fasi lunari del mese di Novembre 2022 |               |             |           |
|---------------------------------------|---------------|-------------|-----------|
| ☾                                     | Primo Quarto  | 01 Nov 2022 | 06:37 UTC |
| ☽                                     | Luna Piena    | 08 Nov 2022 | 11:02 UTC |
| ☾                                     | Ultimo Quarto | 16 Nov 2022 | 13:27 UTC |
| ☀                                     | Luna Nuova    | 23 Nov 2022 | 22:57 UTC |
| ☾                                     | Primo Quarto  | 30 Nov 2022 | 14:36 UTC |

I dati elaborati vengono forniti secondo procedure di calcolo standardizzate - non vi sono garanzie e controlli sulla loro affidabilità e pertanto non vanno mai utilizzati per la navigazione.  
L'unica documentazione ufficiale è la pubblicazione I.I. 3133 "Tavole di marea" edita dall'Istituto Idrografico della Marina