



# UAI - Commissione Divulgazione - MAREA ASTRONOMICA



Località: **TARANTO**

Anno: **2023**

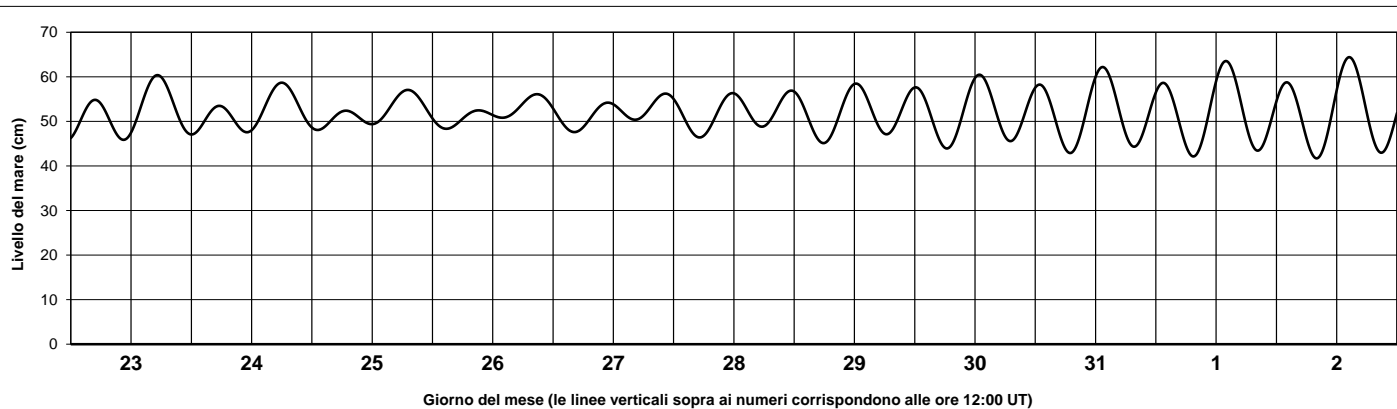
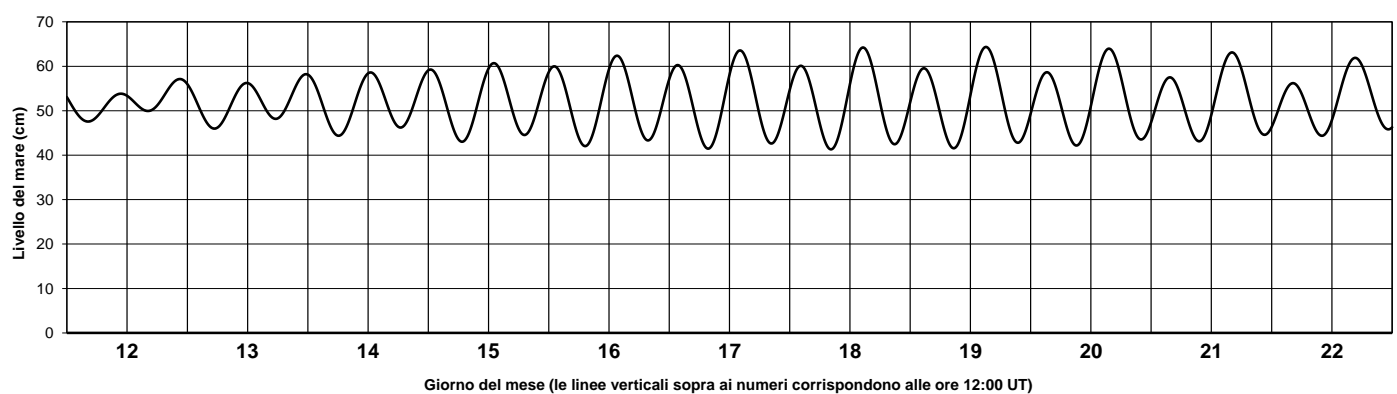
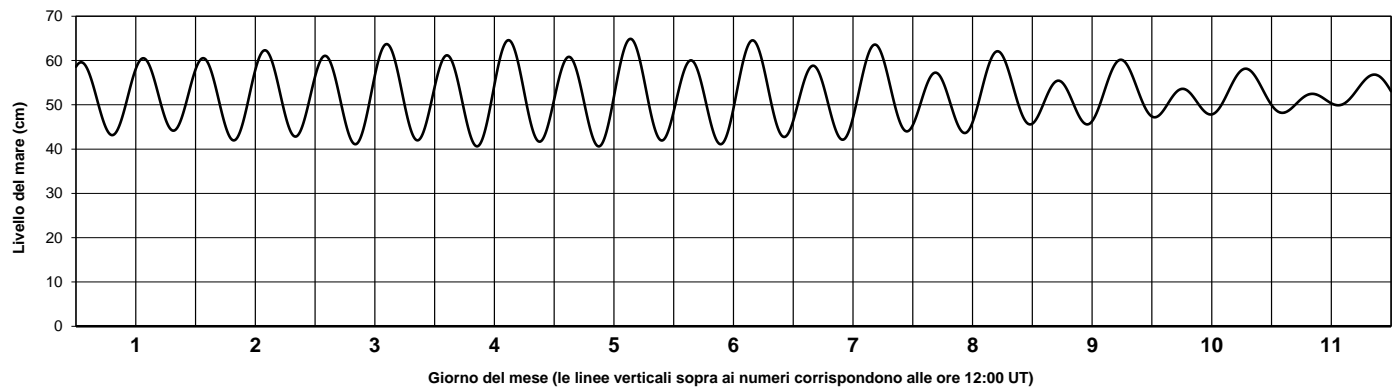
Mese: **Maggio**

Livelli di marea astronomica in cm - Tempo di Greenwich UTC - linee di divisione alle ore 00 e alle ore 12 - aggiungere 1 ora (2 ore nei periodi di ora legale) per ottenere l'orario corretto.

La previsione non tiene conto dei fattori meteorologici

I valori dei coefficienti armonici e dei livelli di riferimento sono gentilmente forniti e concessi per l'uso dall'Istituto Idrografico della Marina di Genova

I livelli calcolati sono una rielaborazione indipendente di questi dati, la cui proprietà rimane dell'Istituto Idrografico della Marina



| Fasi lunari del mese di Maggio 2023 |               |             |           |
|-------------------------------------|---------------|-------------|-----------|
| ○                                   | Luna Piena    | 05 Mag 2023 | 17:34 UTC |
| ◐                                   | Ultimo Quarto | 12 Mag 2023 | 14:28 UTC |
| ●                                   | Luna Nuova    | 19 Mag 2023 | 15:53 UTC |
| ◑                                   | Primo Quarto  | 27 Mag 2023 | 15:22 UTC |

I dati elaborati vengono forniti secondo procedure di calcolo standardizzate - non vi sono garanzie e controlli sulla loro affidabilità e pertanto non vanno mai utilizzati per la navigazione. L'unica documentazione ufficiale è la pubblicazione I.I. 3133 "Tavole di marea" edita dall'Istituto Idrografico della Marina