

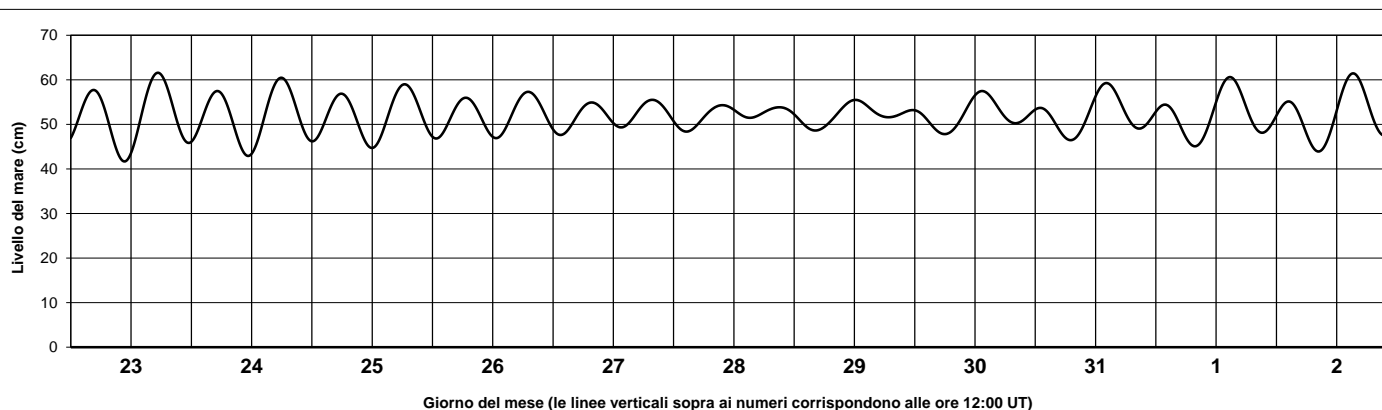
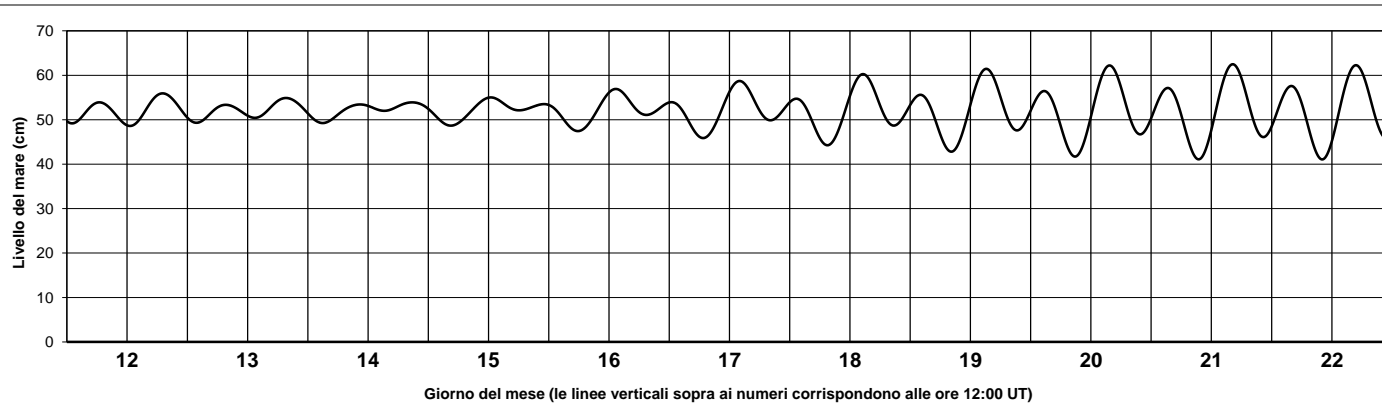
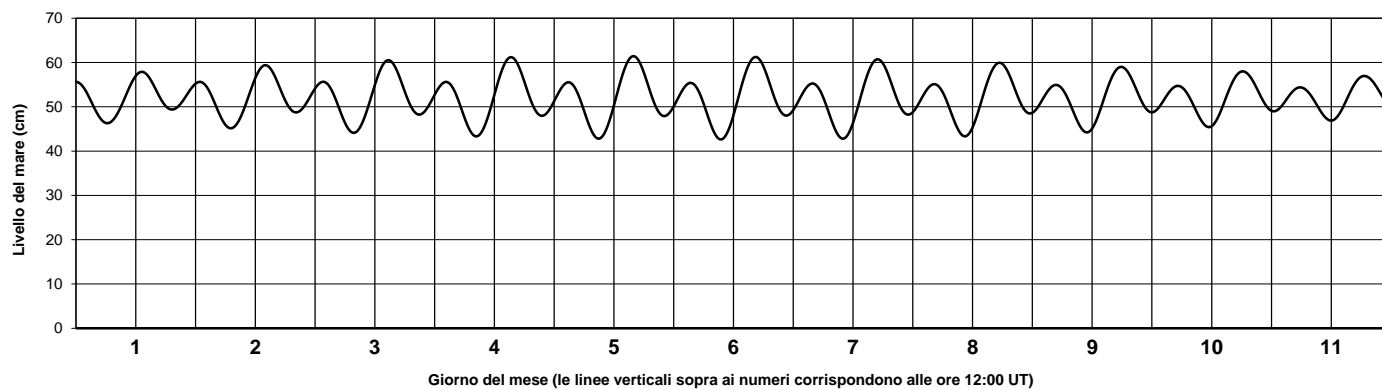


# UAI - Commissione Divulgazione - MAREA ASTRONOMICA



Località: **PORTO EMPEDOCLE** Anno: **2024** Mese: **Luglio**

Livelli di marea astronomica in cm - Tempo di Greenwich UTC - linee di divisione alle ore 00 e alle ore 12 - aggiungere 1 ora (2 ore nei periodi di ora legale) per ottenere l'orario corretto.  
La previsione non tiene conto dei fattori meteorologici  
I valori dei coefficienti armonici e dei livelli di riferimento sono gentilmente forniti e concessi per l'uso dall'Istituto Idrografico della Marina di Genova  
I livelli calcolati sono una rielaborazione indipendente di questi dati, la cui proprietà rimane dell'Istituto Idrografico della Marina



Fasi lunari del mese di Luglio 2024			
●	Luna Nuova	05 Lug 2024	22:57 UTC
◐	Primo Quarto	13 Lug 2024	22:49 UTC
◑	Luna Piena	21 Lug 2024	10:17 UTC
◓	Ultimo Quarto	28 Lug 2024	02:51 UTC

I dati elaborati vengono forniti secondo procedure di calcolo standardizzate - non vi sono garanzie e controlli sulla loro affidabilità e pertanto non vanno mai utilizzati per la navigazione.  
L'unica documentazione ufficiale è la pubblicazione I.I. 3133 "Tavole di marea" edita dall'Istituto Idrografico della Marina