



# UAI - Commissione Divulgazione - MAREA ASTRONOMICA



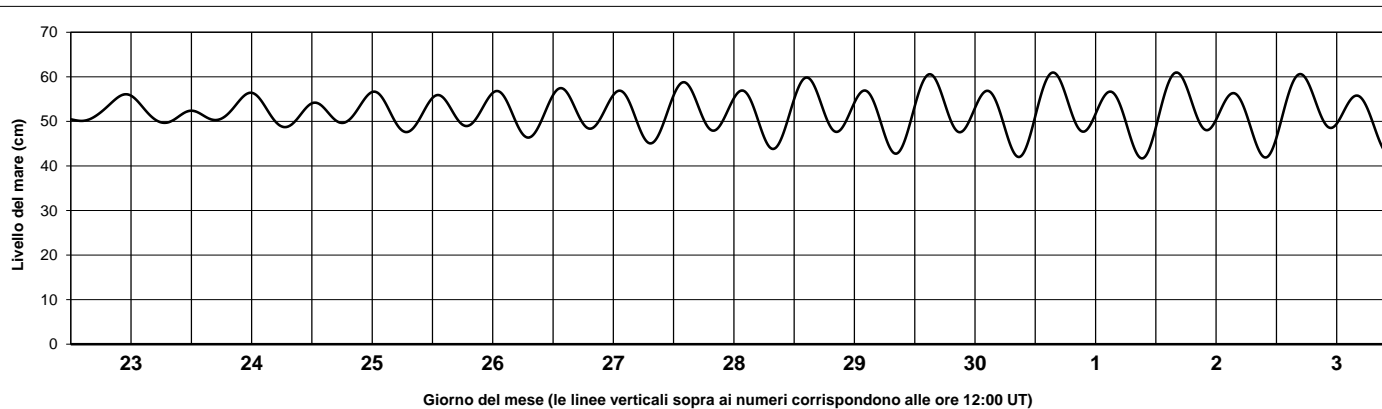
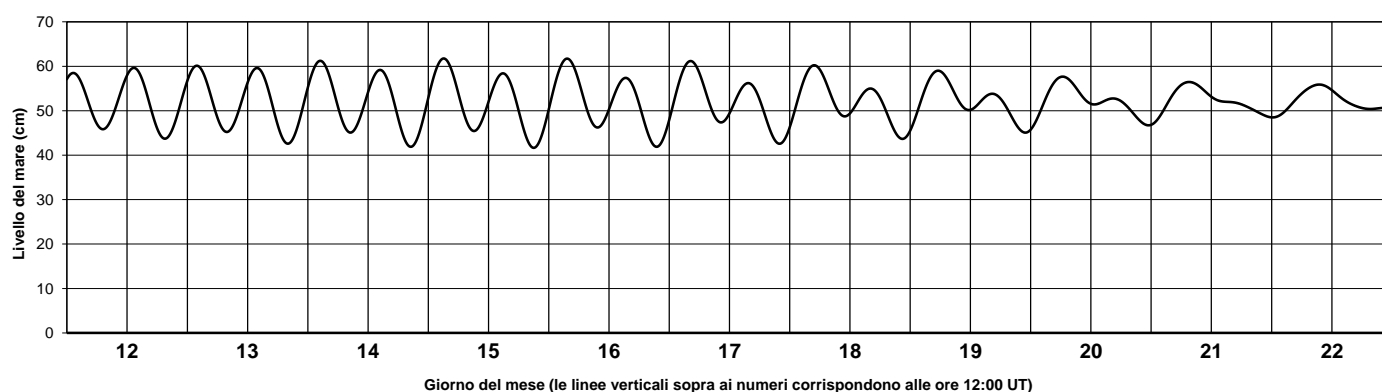
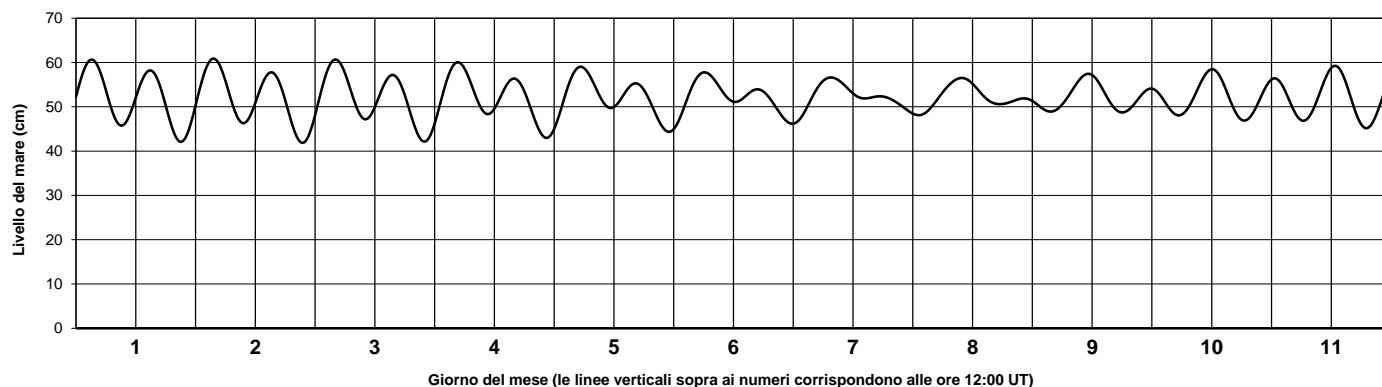
Località: **PORTO EMPEDOCLE** Anno: **2024** Mese: **Novembre**

Livelli di marea astronomica in cm - Tempo di Greenwich UTC - linee di divisione alle ore 00 e alle ore 12 - aggiungere 1 ora (2 ore nei periodi di ora legale) per ottenere l'orario corretto.

La previsione non tiene conto dei fattori meteorologici

I valori dei coefficienti armonici e dei livelli di riferimento sono gentilmente forniti e concessi per l'uso dall'Istituto Idrografico della Marina di Genova

I livelli calcolati sono una rielaborazione indipendente di questi dati, la cui proprietà rimane dell'Istituto Idrografico della Marina



Fasi lunari del mese di Novembre 2024	
●	Luna Nuova 01 Nov 2024 12:47 UTC
◐	Primo Quarto 09 Nov 2024 05:55 UTC
◑	Luna Piena 15 Nov 2024 21:28 UTC
◓	Ultimo Quarto 23 Nov 2024 01:28 UTC
●	Luna Nuova 01 Dic 2024 06:21 UTC

I dati elaborati vengono forniti secondo procedure di calcolo standardizzate - non vi sono garanzie e controlli sulla loro affidabilità e pertanto non vanno mai utilizzati per la navigazione.  
L'unica documentazione ufficiale è la pubblicazione I.I. 3133 "Tavole di marea" edita dall'Istituto Idrografico della Marina