



# UAI - Commissione Divulgazione - MAREA ASTRONOMICA

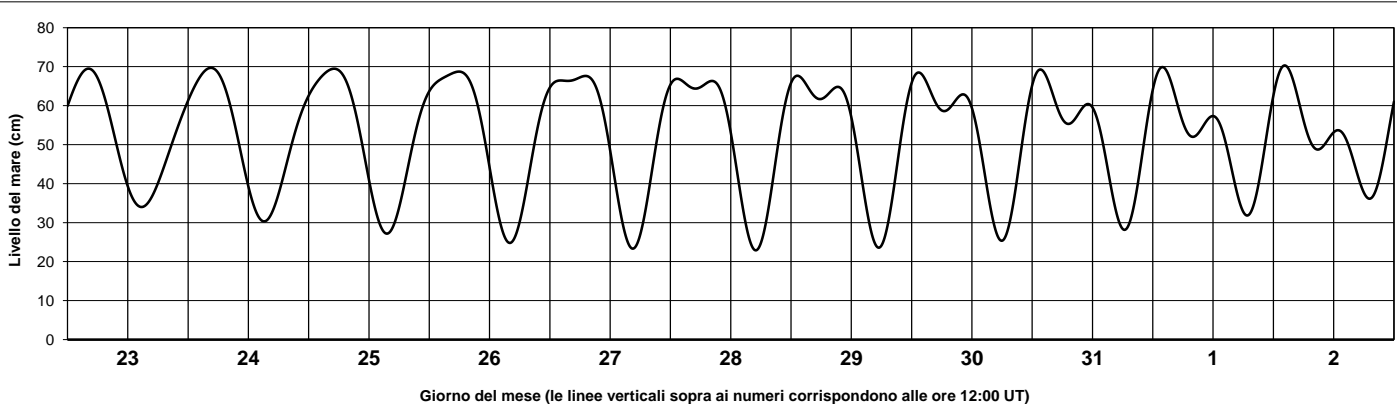
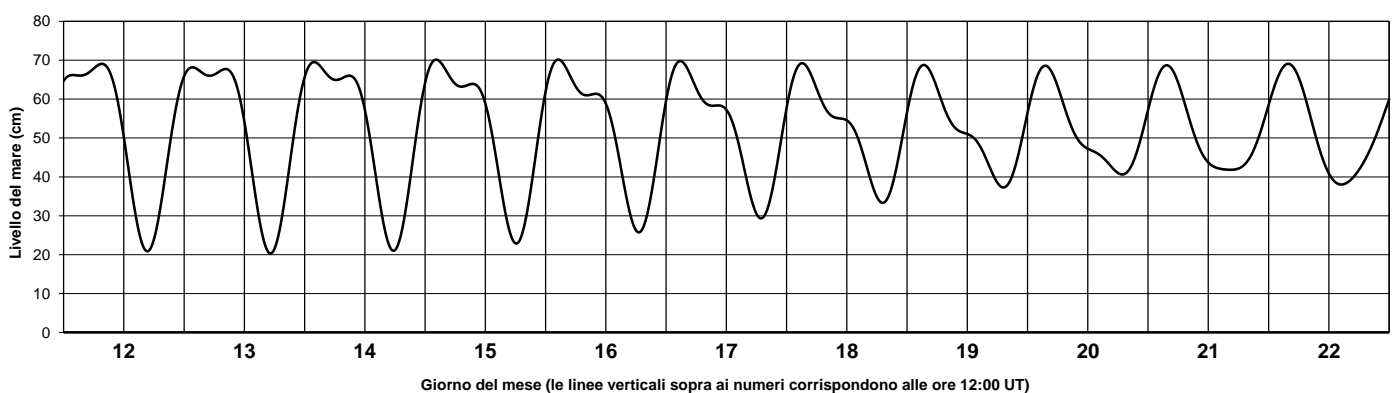
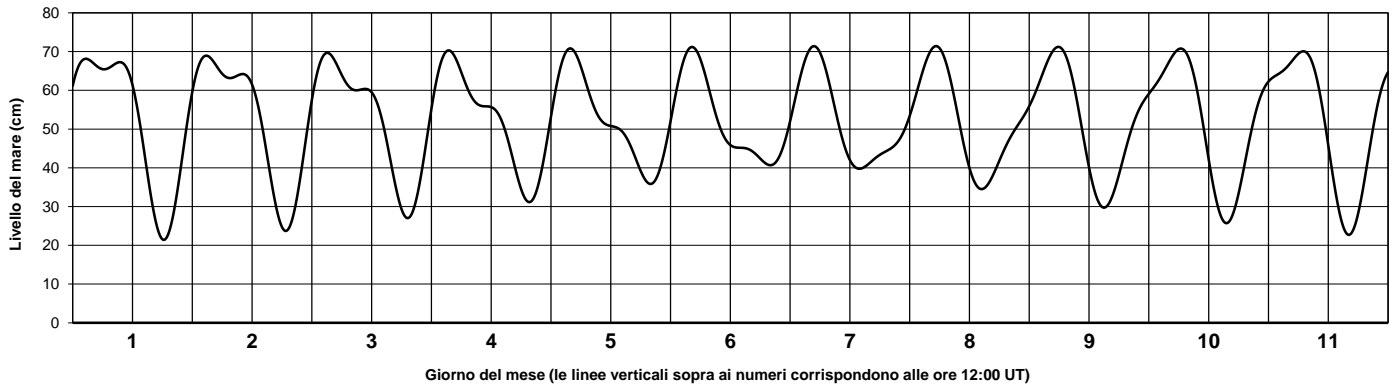


Località: **ANCONA**

Anno: **2025**

Mese: **Gennaio**

Livelli di marea astronomica in cm - Tempo di Greenwich UTC - linee di divisione alle ore 00 e alle ore 12 - aggiungere 1 ora (2 ore nei periodi di ora legale) per ottenere l'orario corretto.  
La previsione non tiene conto dei fattori meteorologici  
I valori dei coefficienti armonici e dei livelli di riferimento sono gentilmente forniti e concessi per l'uso dall'Istituto Idrografico della Marina di Genova  
I livelli calcolati sono una rielaborazione indipendente di questi dati, la cui proprietà rimane dell'Istituto Idrografico della Marina



Fasi lunari del mese di Gennaio 2025		
☾	Primo Quarto	06 Gen 2025 23:56 UTC
☽	Luna Piena	13 Gen 2025 22:27 UTC
☾	Ultimo Quarto	21 Gen 2025 20:31 UTC
☉	Luna Nuova	29 Gen 2025 12:36 UTC

I dati elaborati vengono forniti secondo procedure di calcolo standardizzate - non vi sono garanzie e controlli sulla loro affidabilità e pertanto non vanno mai utilizzati per la navigazione.  
L'unica documentazione ufficiale è la pubblicazione I.J. 3133 "Tavole di marea" edita dall'Istituto Idrografico della Marina