UAI - Commissione Divulgazione - MAREA ASTRONOMICA

Località: **PORTO EMPEDOCLE** **Anno:** **2012** **Mese:** **Giugno**

Livelli di marea astronomica in cm - Tempo di Greenwich UTC - linee di divisione alle 12 e alle 24 - aggiungere 1 ora (2 ore nei periodi di ora legale) per ottenere l'orario corretto.
La previsione non tiene conto dei fattori meteorologici
I valori dei coefficienti armonici e dei livelli di riferimento sono gentilmente forniti e concessi per l'uso dall'Istituto Idrografico della Marina di Genova
I livelli calcolati sono una rielaborazione indipendente di questi dati, la cui proprietà rimane dell'Istituto Idrografico della Marina

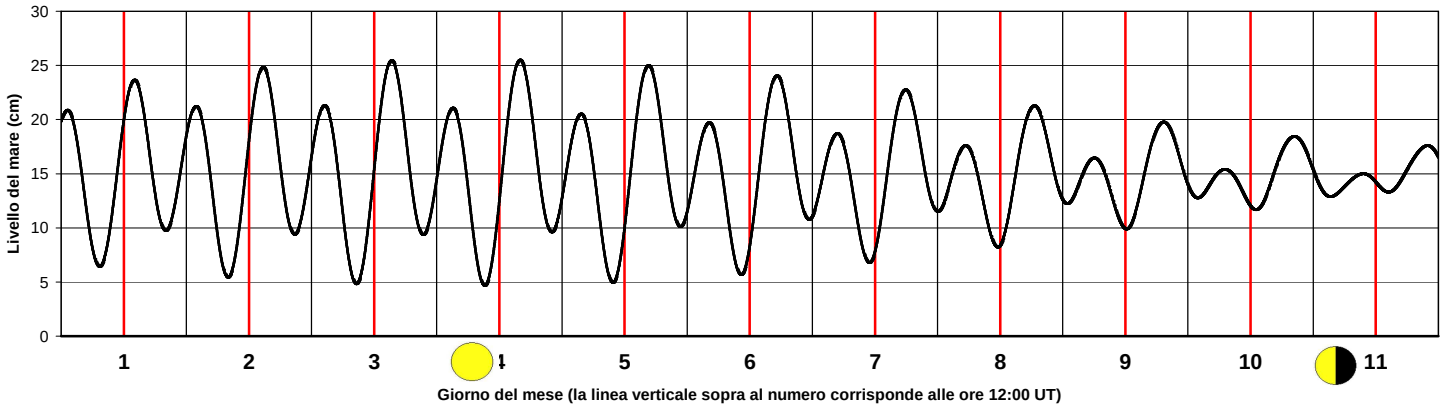

Giorno del mese (la linea verticale sopra al numero corrisponde alle ore 12:00 UT)

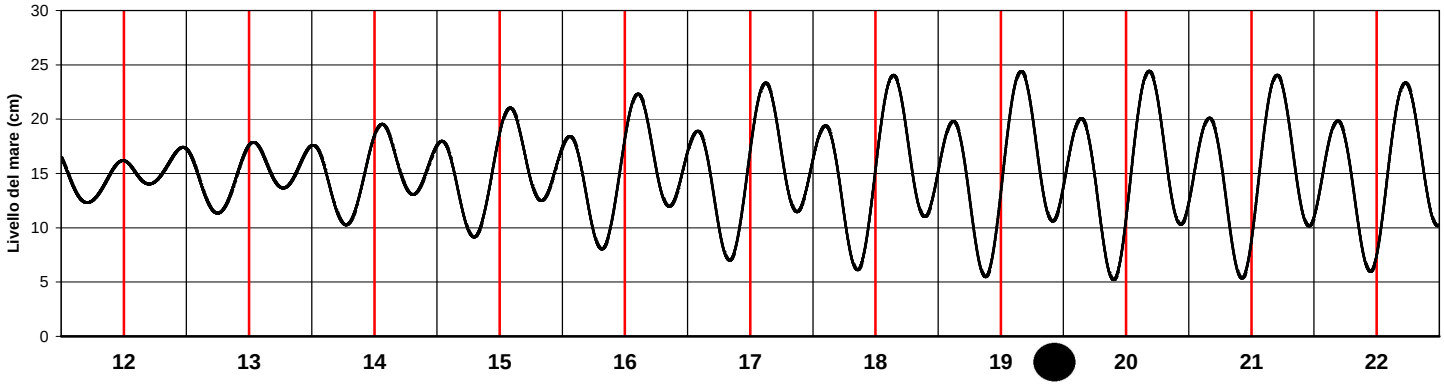

Giorno del mese (la linea verticale sopra al numero corrisponde alle ore 12:00 UT)

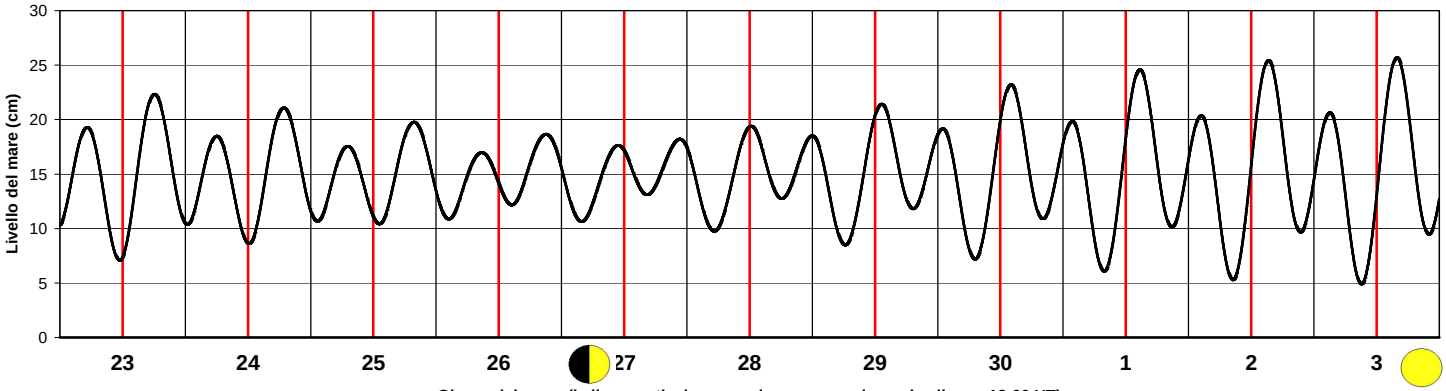

Giorno del mese (la linea verticale sopra al numero corrisponde alle ore 12:00 UT)

I dati elaborati vengono forniti secondo procedure di calcolo standardizzate - non vi sono garanzie e controlli sulla loro affidabilità e pertanto non vanno mai utilizzati per la navigazione.
L'unica documentazione ufficiale è la pubblicazione I.I. 3133 "Tavole di marea" edita dall'Istituto Idrografico della Marina