



# UAI - Commissione Divulgazione - MAREA ASTRONOMICA



Località: **BRINDISI**

Anno: **2016**

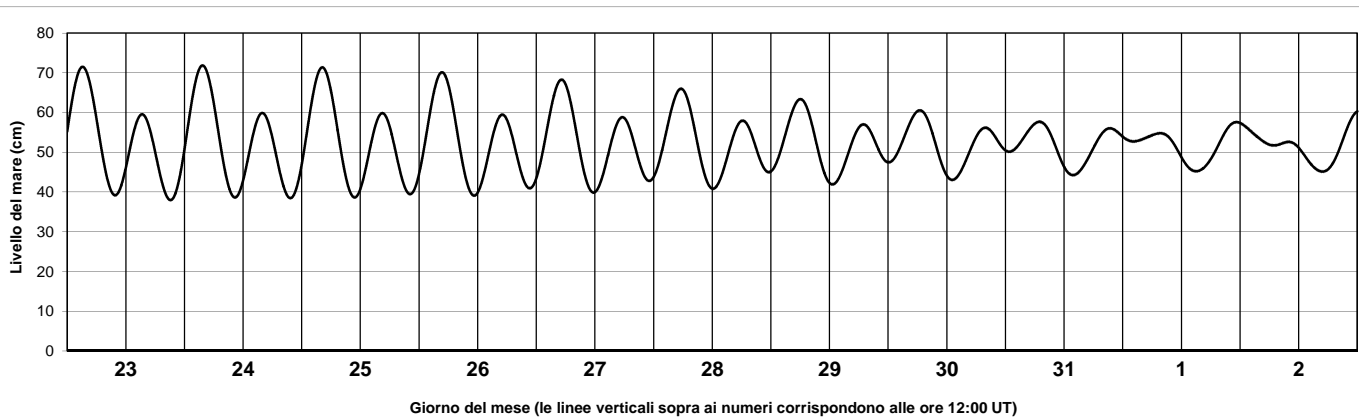
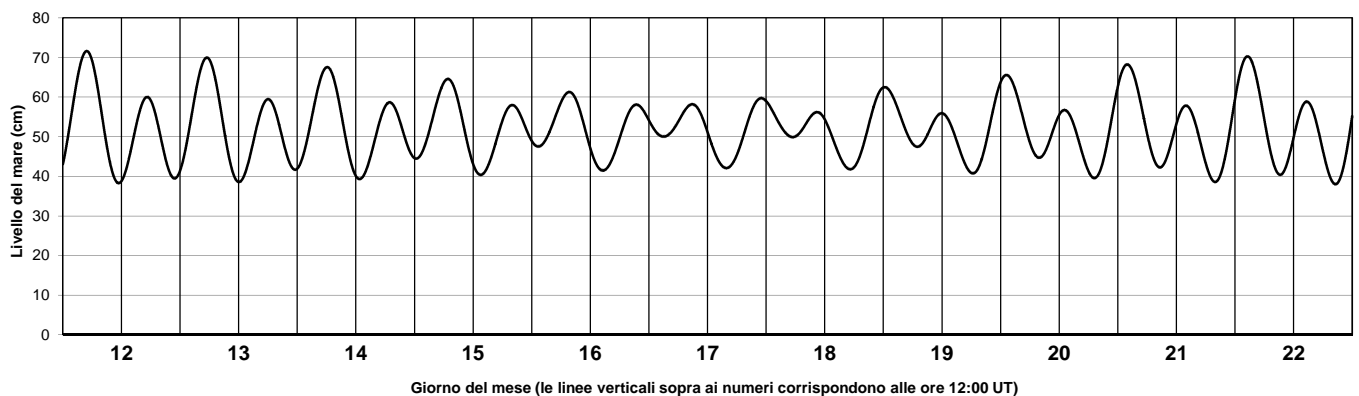
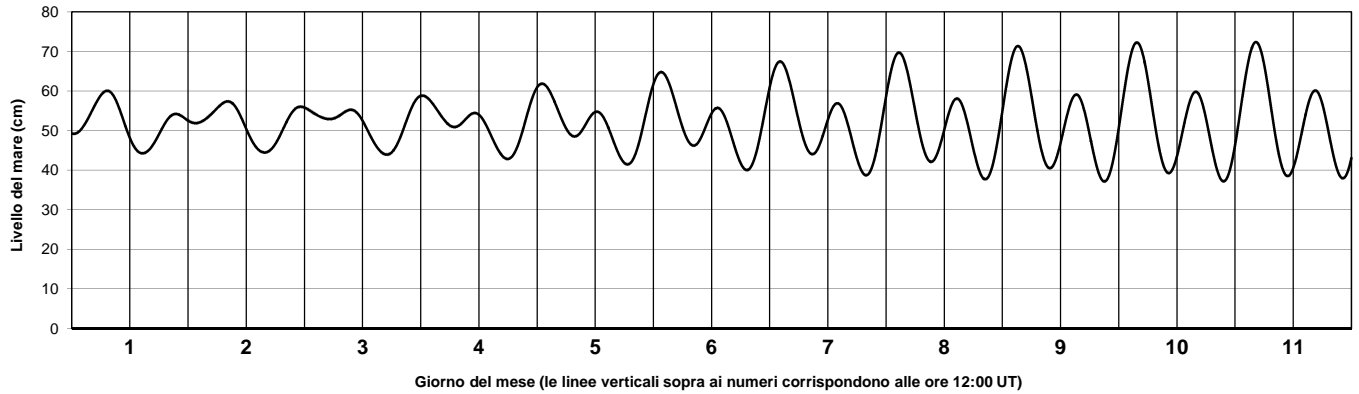
Mese: **Gennaio**

Livelli di marea astronomica in cm - Tempo di Greenwich UTC - linee di divisione alle ore 00 e alle ore 12 - aggiungere 1 ora (2 ore nei periodi di ora legale) per ottenere l'orario corretto.

La previsione non tiene conto dei fattori meteorologici

I valori dei coefficienti armonici e dei livelli di riferimento sono gentilmente forniti e concessi per l'uso dall'Istituto Idrografico della Marina di Genova

I livelli calcolati sono una rielaborazione indipendente di questi dati, la cui proprietà rimane dell'Istituto Idrografico della Marina



| Fasi lunari del mese di Gennaio 2016 |               |                       |
|--------------------------------------|---------------|-----------------------|
| ☾                                    | Ultimo Quarto | 02 Gen 2016 05:30 UTC |
| ●                                    | Luna Nuova    | 10 Gen 2016 01:30 UTC |
| ☽                                    | Primo Quarto  | 16 Gen 2016 23:26 UTC |
| ☽                                    | Luna Piena    | 24 Gen 2016 01:46 UTC |
| ☾                                    | Ultimo Quarto | 01 Feb 2016 03:28 UTC |

I dati elaborati vengono forniti secondo procedure di calcolo standardizzate - non vi sono garanzie e controlli sulla loro affidabilità e pertanto non vanno mai utilizzati per la navigazione. L'unica documentazione ufficiale è la pubblicazione I.I. 3133 "Tavole di marea" edita dall'Istituto Idrografico della Marina