



UAI - Commissione Divulgazione - MAREA ASTRONOMICA



Località: **NAPOLI**

Anno: **2016**

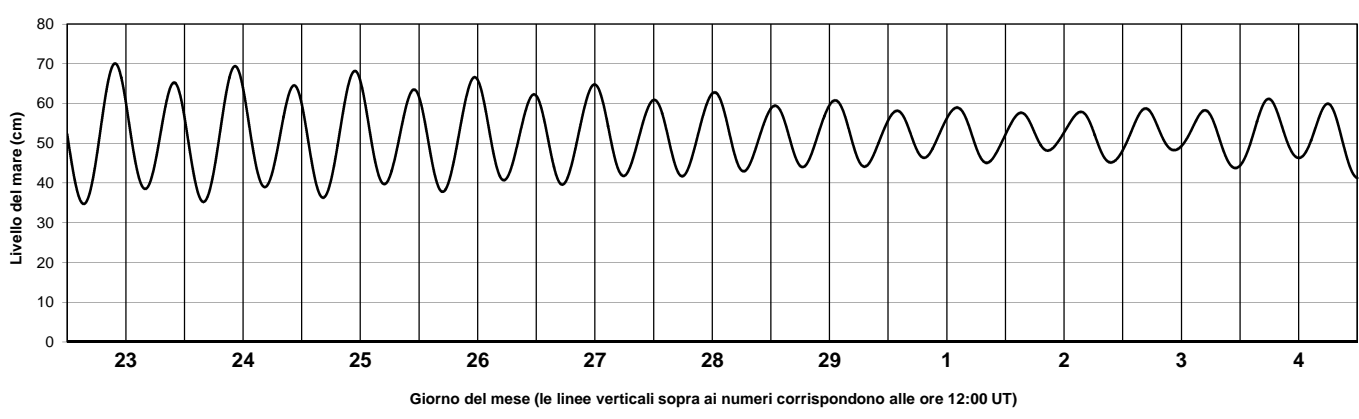
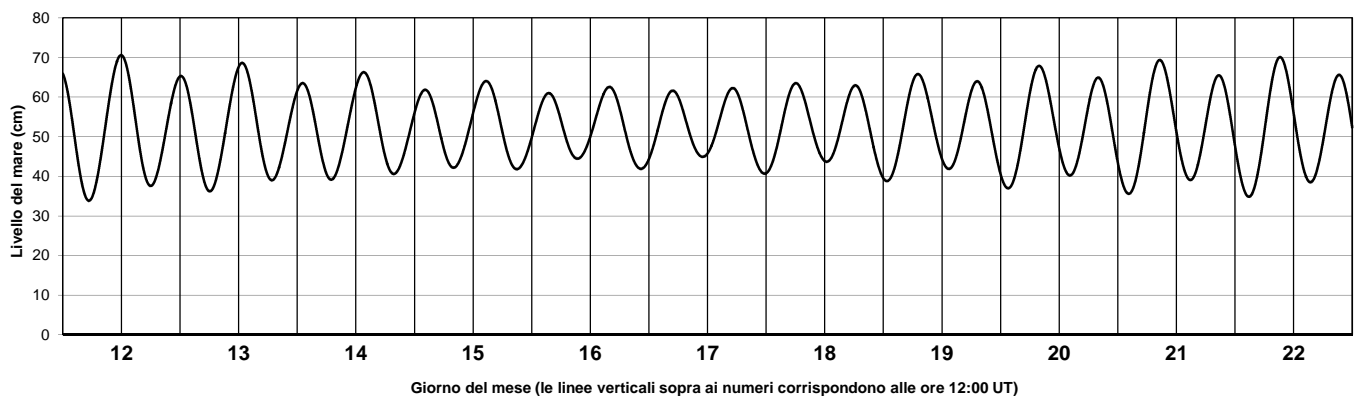
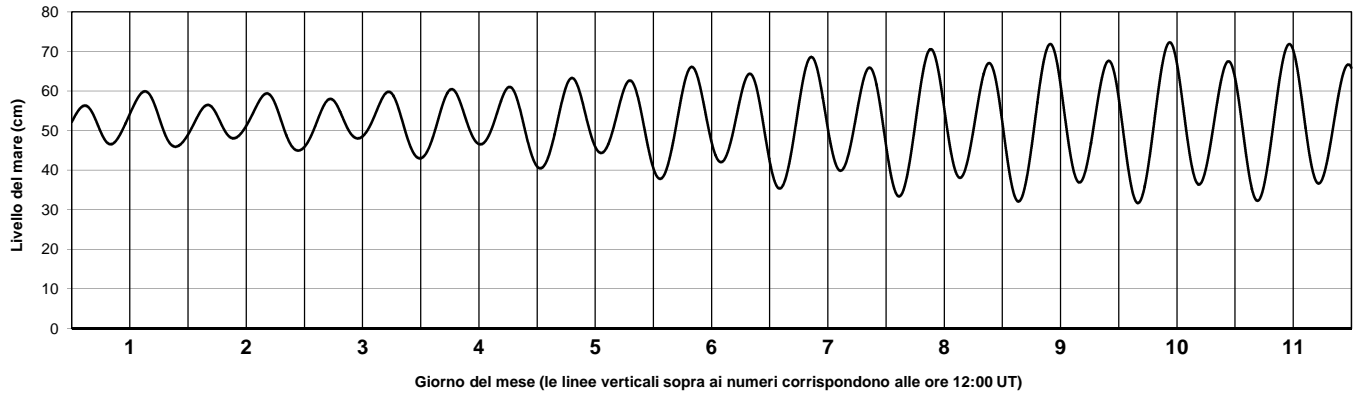
Mese: **Febbraio**

Livelli di marea astronomica in cm - Tempo di Greenwich UTC - linee di divisione alle ore 00 e alle ore 12 - aggiungere 1 ora (2 ore nei periodi di ora legale) per ottenere l'orario corretto.

La previsione non tiene conto dei fattori meteorologici

I valori dei coefficienti armonici e dei livelli di riferimento sono gentilmente forniti e concessi per l'uso dall'Istituto Idrografico della Marina di Genova

I livelli calcolati sono una rielaborazione indipendente di questi dati, la cui proprietà rimane dell'Istituto Idrografico della Marina



Fasi lunari del mese di Febbraio 2016		
☾	Ultimo Quarto	01 Feb 2016 03:28 UTC
●	Luna Nuova	08 Feb 2016 14:39 UTC
☽	Primo Quarto	15 Feb 2016 07:46 UTC
☾	Luna Piena	22 Feb 2016 18:20 UTC
☾	Ultimo Quarto	01 Mar 2016 23:11 UTC

I dati elaborati vengono forniti secondo procedure di calcolo standardizzate - non vi sono garanzie e controlli sulla loro affidabilità e pertanto non vanno mai utilizzati per la navigazione. L'unica documentazione ufficiale è la pubblicazione I.I. 3133 "Tavole di marea" edita dall'Istituto Idrografico della Marina