



# UAI - Commissione Divulgazione - MAREA ASTRONOMICA



Località: **ANCONA**

Anno: **2016**

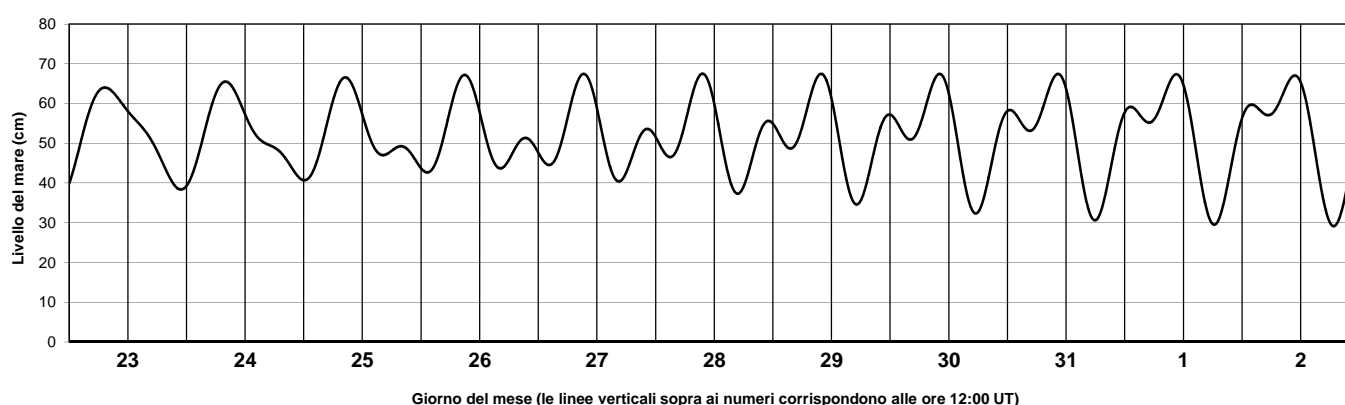
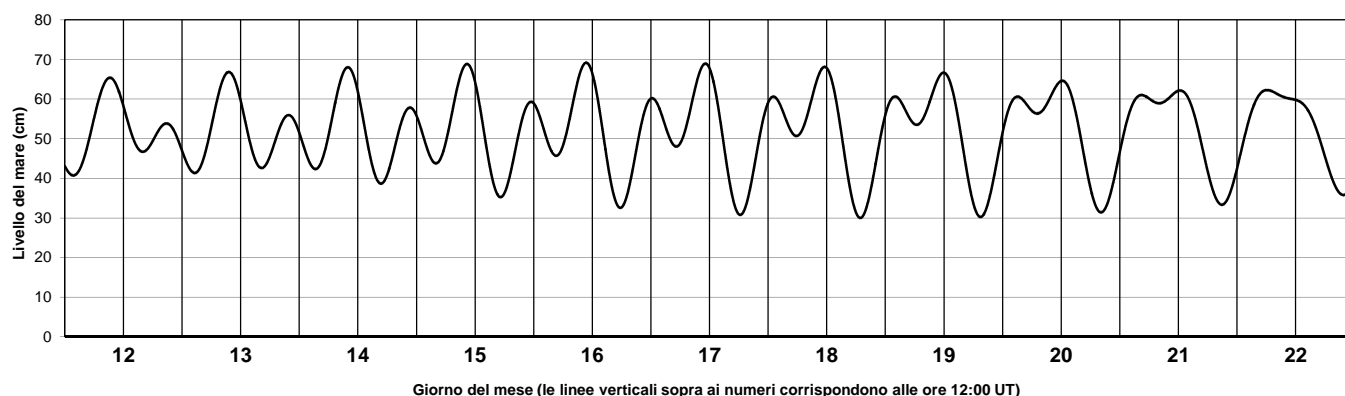
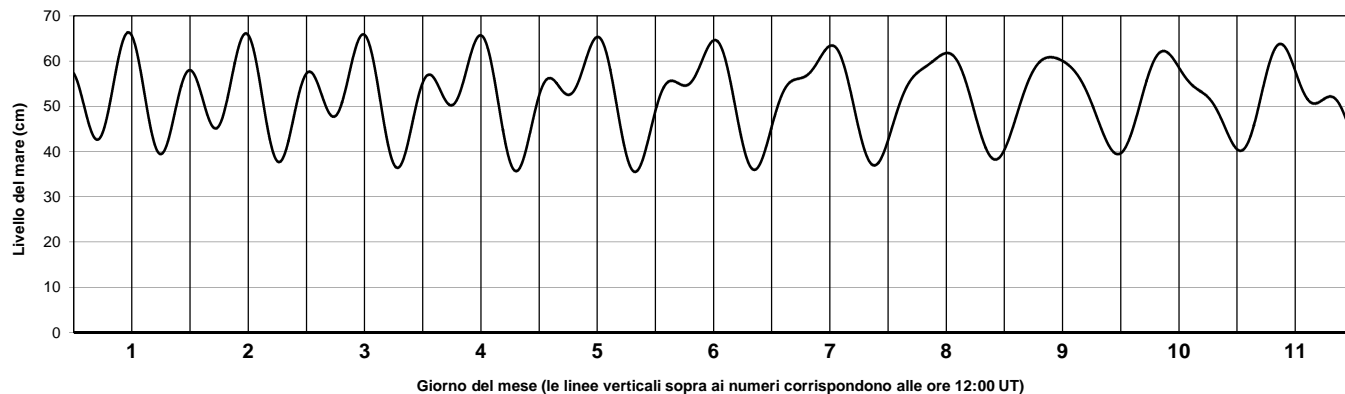
Mese: **Ottobre**

Livelli di marea astronomica in cm - Tempo di Greenwich UTC - linee di divisione alle ore 00 e alle ore 12 - aggiungere 1 ora (2 ore nei periodi di ora legale) per ottenere l'orario corretto.

La previsione non tiene conto dei fattori meteorologici

I valori dei coefficienti armonici e dei livelli di riferimento sono gentilmente forniti e concessi per l'uso dall'Istituto Idrografico della Marina di Genova

I livelli calcolati sono una rielaborazione indipendente di questi dati, la cui proprietà rimane dell'Istituto Idrografico della Marina



Fasi lunari del mese di Ottobre 2016	
●	Luna Nuova 01 Ott 2016 00:11 UTC
☾	Primo Quarto 09 Ott 2016 04:33 UTC
☽	Luna Piena 16 Ott 2016 04:23 UTC
☾	Ultimo Quarto 22 Ott 2016 19:14 UTC
●	Luna Nuova 30 Ott 2016 17:38 UTC

I dati elaborati vengono forniti secondo procedure di calcolo standardizzate - non vi sono garanzie e controlli sulla loro affidabilità e pertanto non vanno mai utilizzati per la navigazione. L'unica documentazione ufficiale è la pubblicazione I.I. 3133 "Tavole di marea" edita dall'Istituto Idrografico della Marina