



## UAI - Commissione Divulgazione - MAREA ASTRONOMICA



Località: **CAGLIARI**

Anno: **2017**

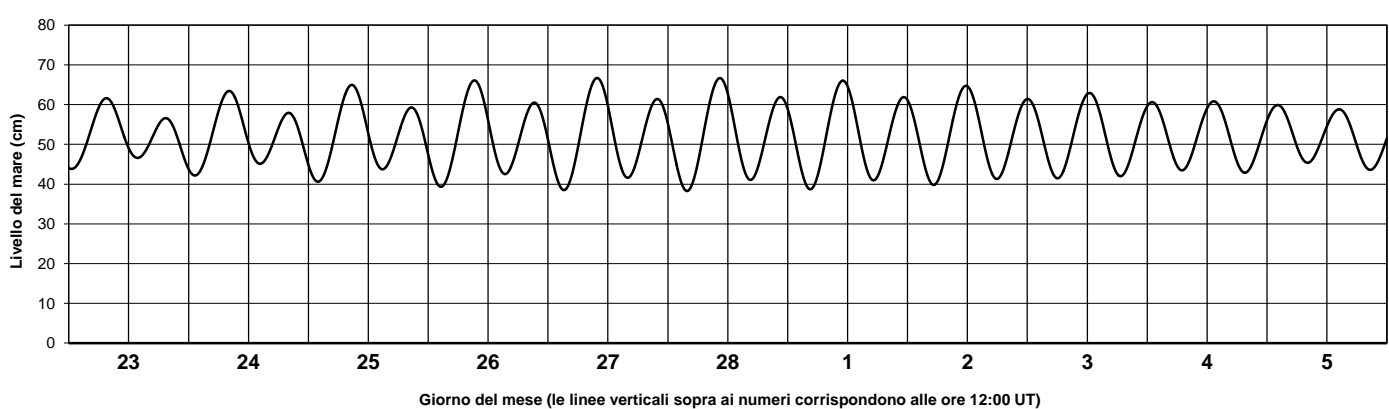
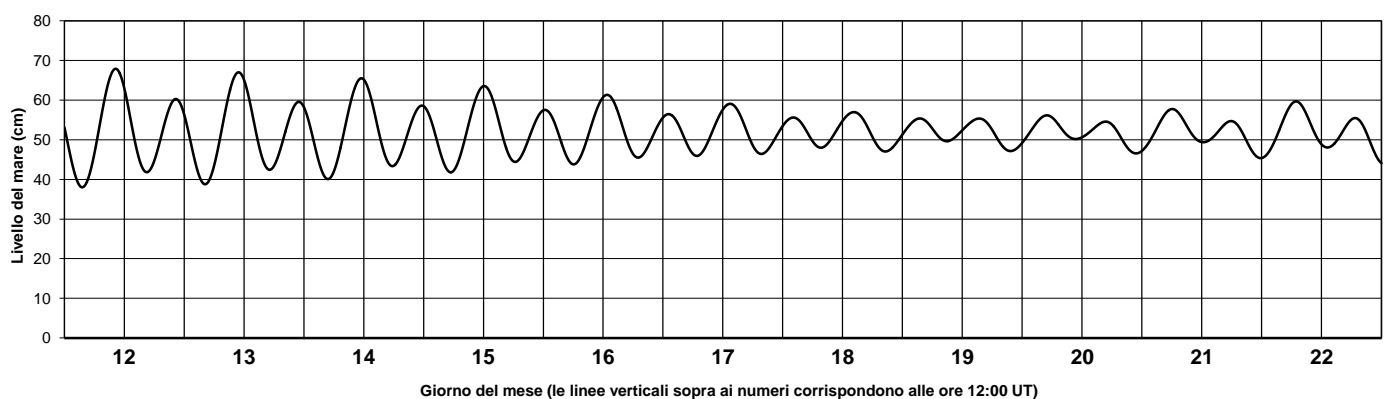
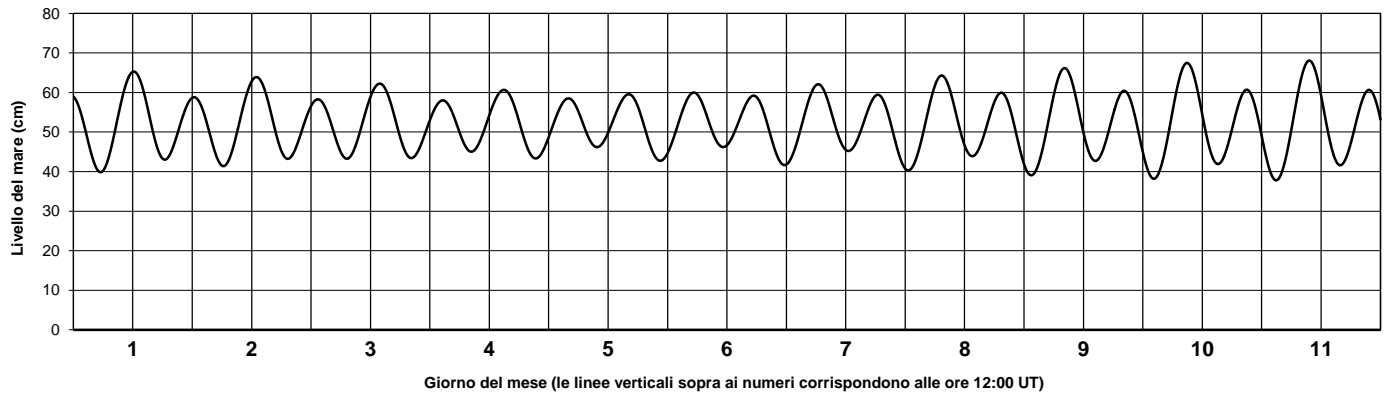
Mese: **Febbraio**

Livelli di marea astronomica in cm - Tempo di Greenwich UTC - linee di divisione alle ore 00 e alle ore 12 - aggiungere 1 ora (2 ore nei periodi di ora legale) per ottenere l'orario corretto.

La previsione non tiene conto dei fattori meteorologici

I valori dei coefficienti armonici e dei livelli di riferimento sono gentilmente forniti e concessi per l'uso dall'Istituto Idrografico della Marina di Genova

I livelli calcolati sono una rielaborazione indipendente di questi dati, la cui proprietà rimane dell'Istituto Idrografico della Marina



| Fasi lunari del mese di Febbraio 2017 |               |                       |
|---------------------------------------|---------------|-----------------------|
| ☾                                     | Primo Quarto  | 04 Feb 2017 04:19 UTC |
| ☽                                     | Luna Piena    | 11 Feb 2017 00:33 UTC |
| ☾                                     | Ultimo Quarto | 18 Feb 2017 19:33 UTC |
| ☉                                     | Luna Nuova    | 26 Feb 2017 14:58 UTC |
| ☾                                     | Primo Quarto  | 05 Mar 2017 11:32 UTC |

I dati elaborati vengono forniti secondo procedure di calcolo standardizzate - non vi sono garanzie e controlli sulla loro affidabilità e pertanto non vanno mai utilizzati per la navigazione.  
L'unica documentazione ufficiale è la pubblicazione I.I. 3133 "Tavole di marea" edita dall'Istituto Idrografico della Marina