

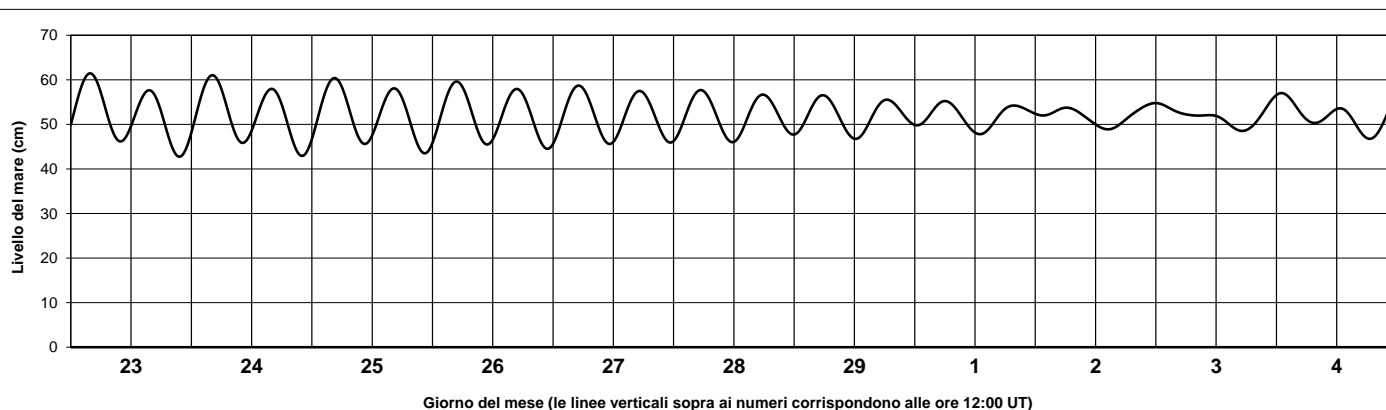
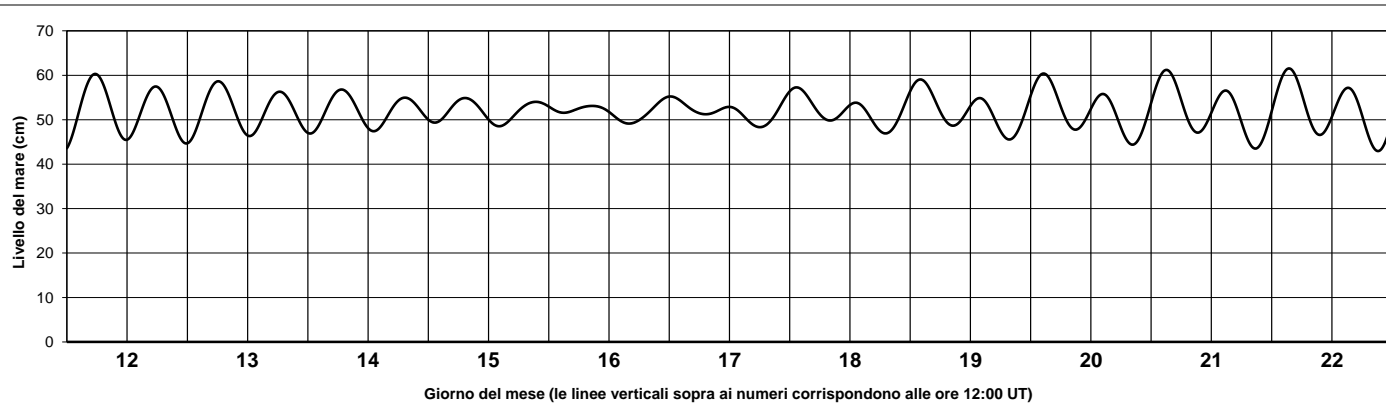
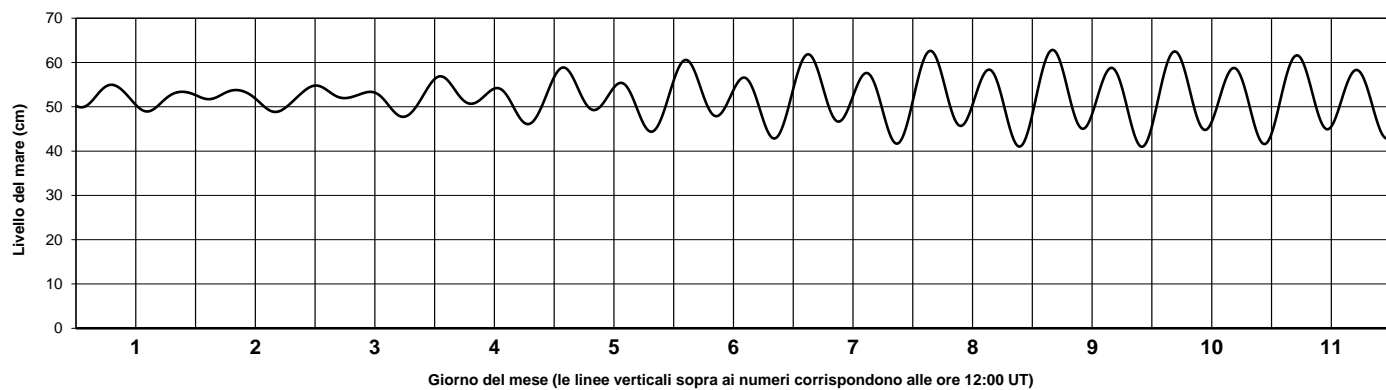


UAI - Commissione Divulgazione - MAREA ASTRONOMICA



Località: **PORTO EMPEDOCLE** Anno: **2020** Mese: **Febbraio**

Livelli di marea astronomica in cm - Tempo di Greenwich UTC - linee di divisione alle ore 00 e alle ore 12 - aggiungere 1 ora (2 ore nei periodi di ora legale) per ottenere l'orario corretto.
La previsione non tiene conto dei fattori meteorologici
I valori dei coefficienti armonici e dei livelli di riferimento sono gentilmente forniti e concessi per l'uso dall'Istituto Idrografico della Marina di Genova
I livelli calcolati sono una rielaborazione indipendente di questi dati, la cui proprietà rimane dell'Istituto Idrografico della Marina



| Fasi lunari del mese di Febbraio 2020 | | | |
|---------------------------------------|---------------|--|-----------------------|
| ☾ | Primo Quarto | | 02 Feb 2020 01:42 UTC |
| ☽ | Luna Piena | | 09 Feb 2020 07:33 UTC |
| ☾ | Ultimo Quarto | | 15 Feb 2020 22:17 UTC |
| ● | Luna Nuova | | 23 Feb 2020 15:32 UTC |
| ☾ | Primo Quarto | | 02 Mar 2020 19:57 UTC |

I dati elaborati vengono forniti secondo procedure di calcolo standardizzate - non vi sono garanzie e controlli sulla loro affidabilità e pertanto non vanno mai utilizzati per la navigazione.
L'unica documentazione ufficiale è la pubblicazione I.I. 3133 "Tavole di marea" edita dall'Istituto Idrografico della Marina