



# UAI - Commissione Divulgazione - MAREA ASTRONOMICA



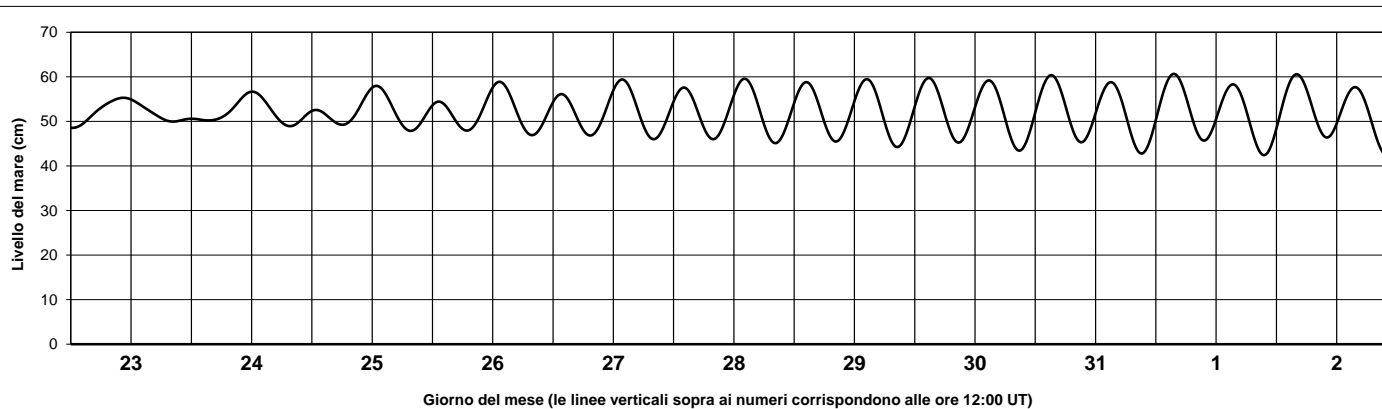
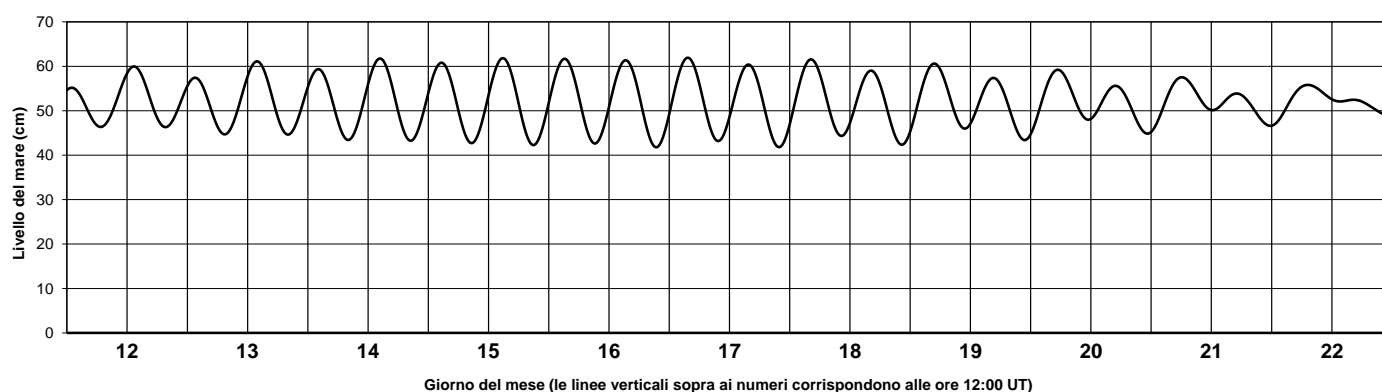
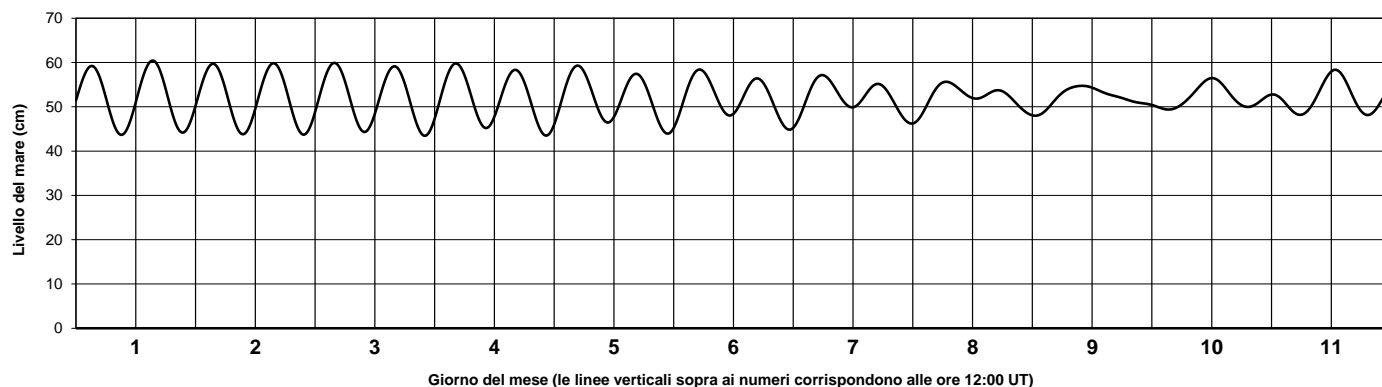
Località: **PORTO EMPEDOCLE** Anno: **2020** Mese: **Ottobre**

Livelli di marea astronomica in cm - Tempo di Greenwich UTC - linee di divisione alle ore 00 e alle ore 12 - aggiungere 1 ora (2 ore nei periodi di ora legale) per ottenere l'orario corretto.

La previsione non tiene conto dei fattori meteorologici

I valori dei coefficienti armonici e dei livelli di riferimento sono gentilmente forniti e concessi per l'uso dall'Istituto Idrografico della Marina di Genova

I livelli calcolati sono una rielaborazione indipendente di questi dati, la cui proprietà rimane dell'Istituto Idrografico della Marina



Fasi lunari del mese di Ottobre 2020		
○	Luna Piena	01 Ott 2020 21:05 UTC
◐	Ultimo Quarto	10 Ott 2020 00:39 UTC
●	Luna Nuova	16 Ott 2020 19:31 UTC
◑	Primo Quarto	23 Ott 2020 13:23 UTC
○	Luna Piena	31 Ott 2020 14:49 UTC

I dati elaborati vengono forniti secondo procedure di calcolo standardizzate - non vi sono garanzie e controlli sulla loro affidabilità e pertanto non vanno mai utilizzati per la navigazione.  
L'unica documentazione ufficiale è la pubblicazione I.I. 3133 "Tavole di marea" edita dall'Istituto Idrografico della Marina