



UAI - Commissione Divulgazione - MAREA ASTRONOMICA



Località: **TARANTO**

Anno: **2020**

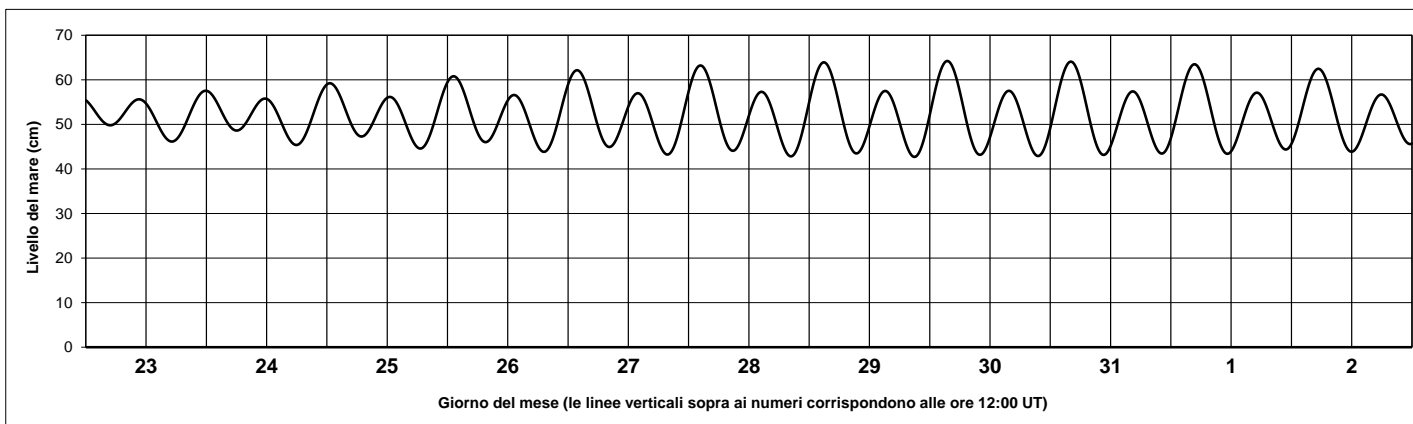
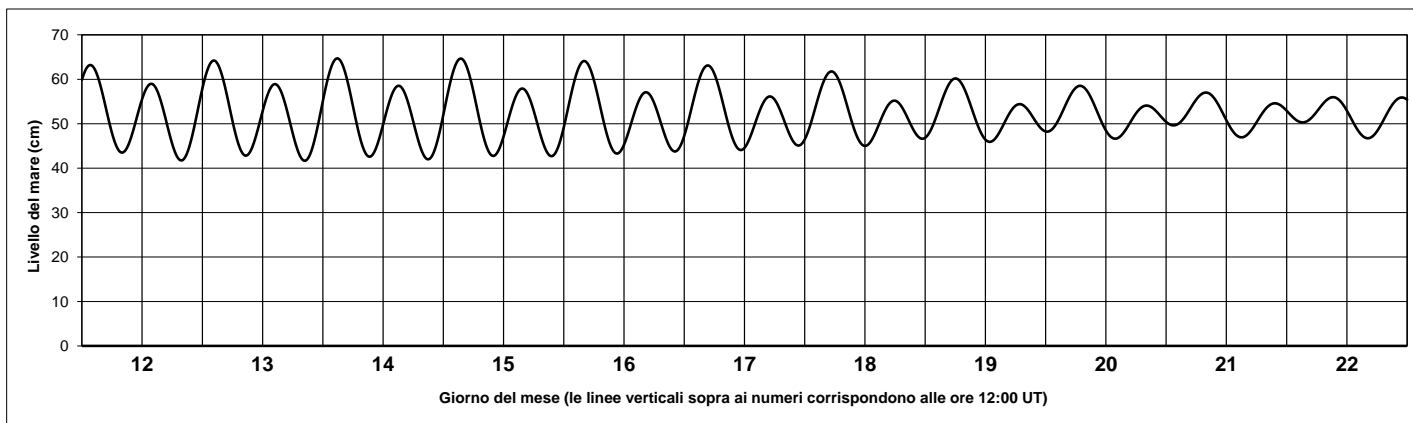
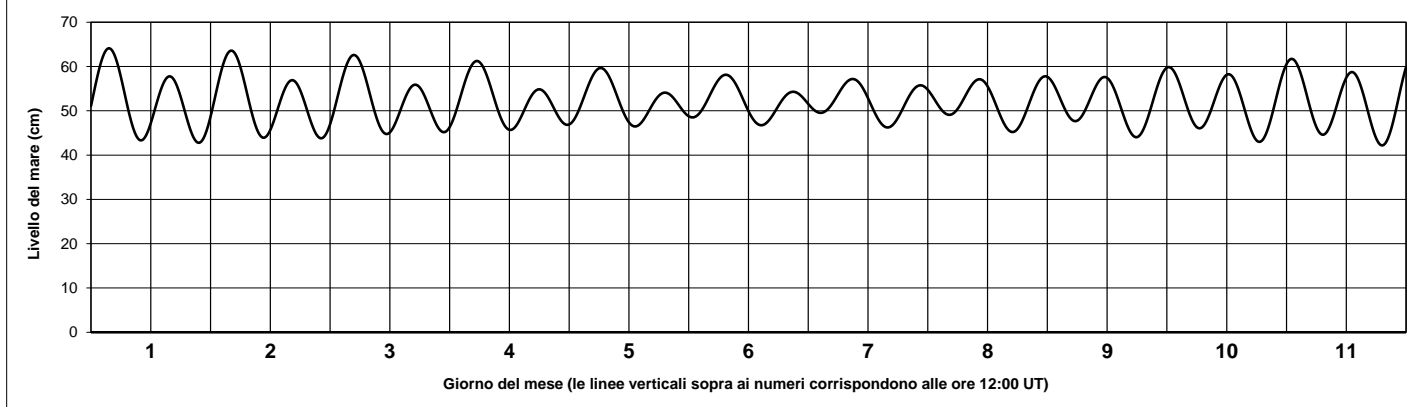
Mese: **Dicembre**

Livelli di marea astronomica in cm - Tempo di Greenwich UTC - linee di divisione alle ore 00 e alle ore 12 - aggiungere 1 ora (2 ore nei periodi di ora legale) per ottenere l'orario corretto.

La previsione non tiene conto dei fattori meteorologici

I valori dei coefficienti armonici e dei livelli di riferimento sono gentilmente forniti e concessi per l'uso dall'Istituto Idrografico della Marina di Genova

I livelli calcolati sono una rielaborazione indipendente di questi dati, la cui proprietà rimane dell'Istituto Idrografico della Marina



Fasi lunari del mese di Dicembre 2020			
☾	Ultimo Quarto	08 Dic 2020 00:36 UTC	
●	Luna Nuova	14 Dic 2020 16:16 UTC	
☽	Primo Quarto	21 Dic 2020 23:41 UTC	
○	Luna Piena	30 Dic 2020 03:28 UTC	

I dati elaborati vengono forniti secondo procedure di calcolo standardizzate - non vi sono garanzie e controlli sulla loro affidabilità e pertanto non vanno mai utilizzati per la navigazione. L'unica documentazione ufficiale è la pubblicazione I.I. 3133 "Tavole di marea" edita dall'Istituto Idrografico della Marina