

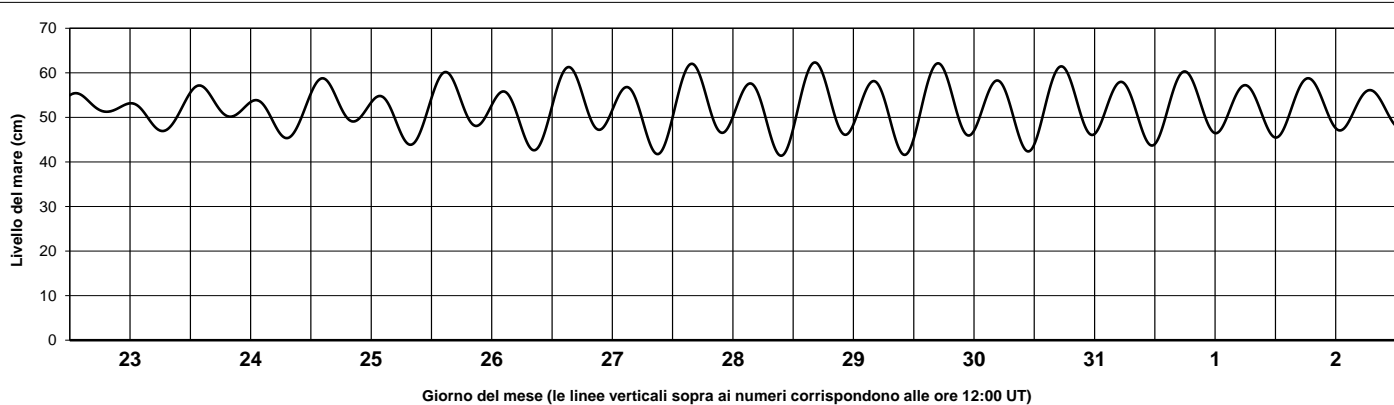
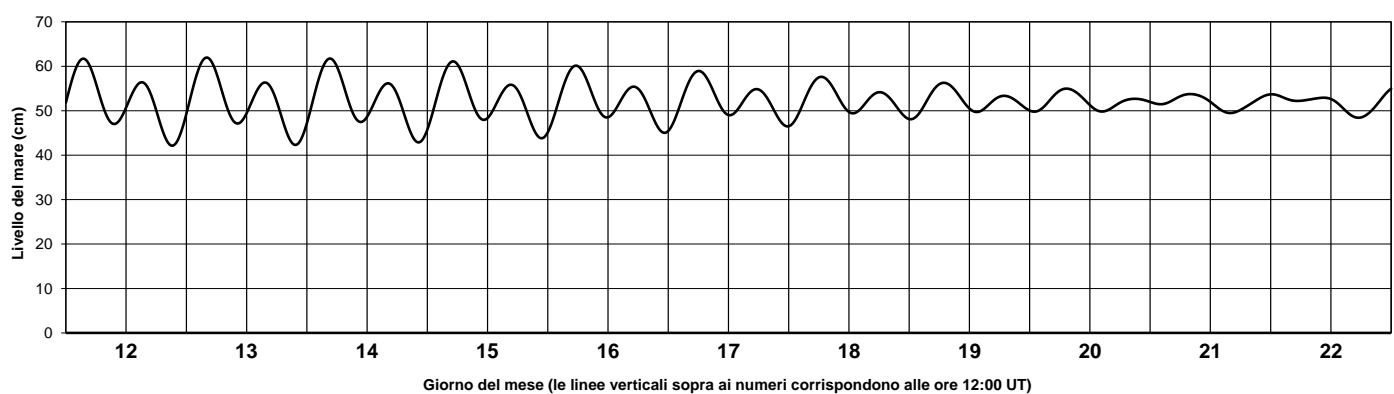
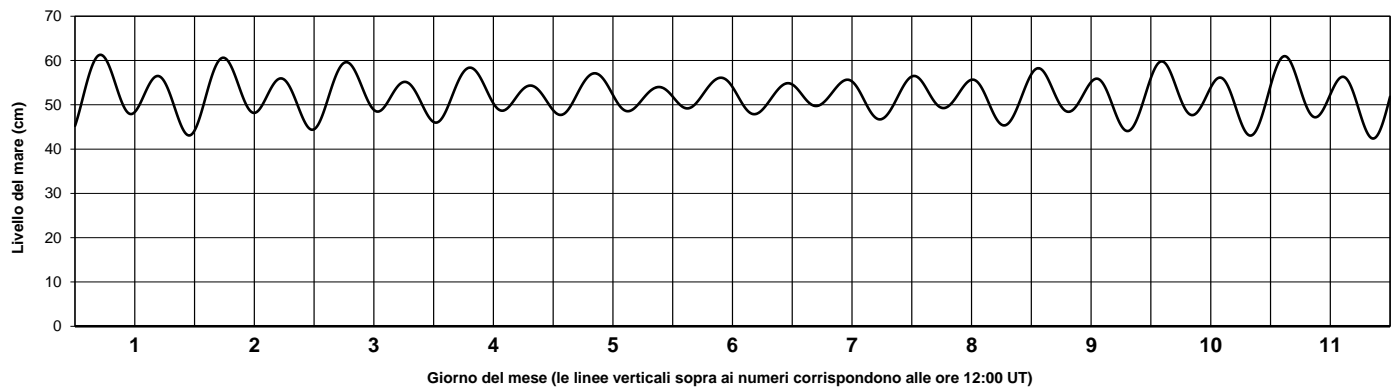


UAI - Commissione Divulgazione - MAREA ASTRONOMICA



Località: **PORTO EMPEDOCLE** Anno: **2021** Mese: **Gennaio**

Livelli di marea astronomica in cm - Tempo di Greenwich UTC - linee di divisione alle ore 00 e alle ore 12 - aggiungere 1 ora (2 ore nei periodi di ora legale) per ottenere l'orario corretto.
La previsione non tiene conto dei fattori meteorologici
I valori dei coefficienti armonici e dei livelli di riferimento sono gentilmente forniti e concessi per l'uso dall'Istituto Idrografico della Marina di Genova
I livelli calcolati sono una rielaborazione indipendente di questi dati, la cui proprietà rimane dell'Istituto Idrografico della Marina



Fasi lunari del mese di Gennaio 2021			
☾	Ultimo Quarto		06 Gen 2021 09:37 UTC
●	Luna Nuova		13 Gen 2021 05:00 UTC
☽	Primo Quarto		20 Gen 2021 21:01 UTC
○	Luna Piena		28 Gen 2021 19:16 UTC

I dati elaborati vengono forniti secondo procedure di calcolo standardizzate - non vi sono garanzie e controlli sulla loro affidabilità e pertanto non vanno mai utilizzati per la navigazione.
L'unica documentazione ufficiale è la pubblicazione I.I. 3133 "Tavole di marea" edita dall'Istituto Idrografico della Marina