

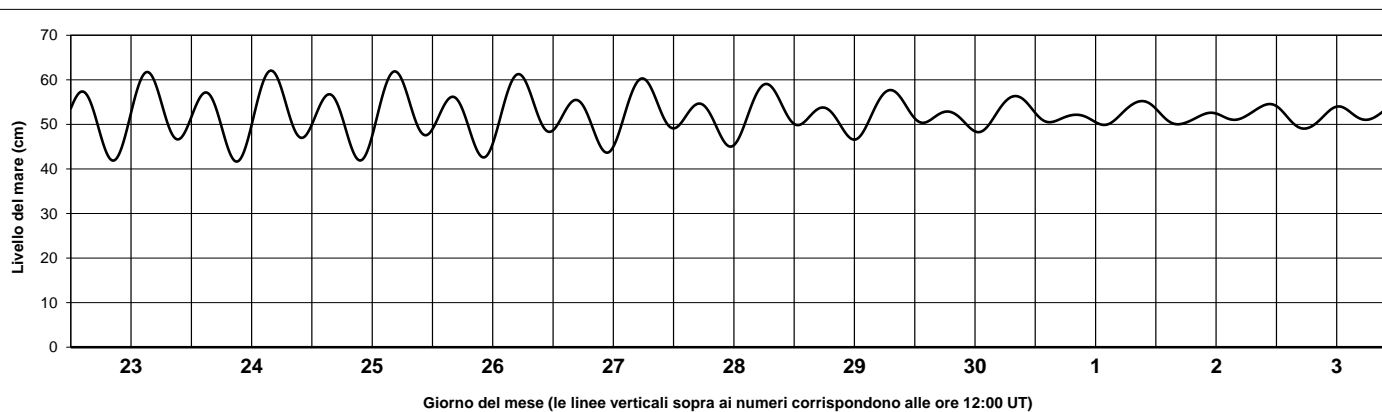
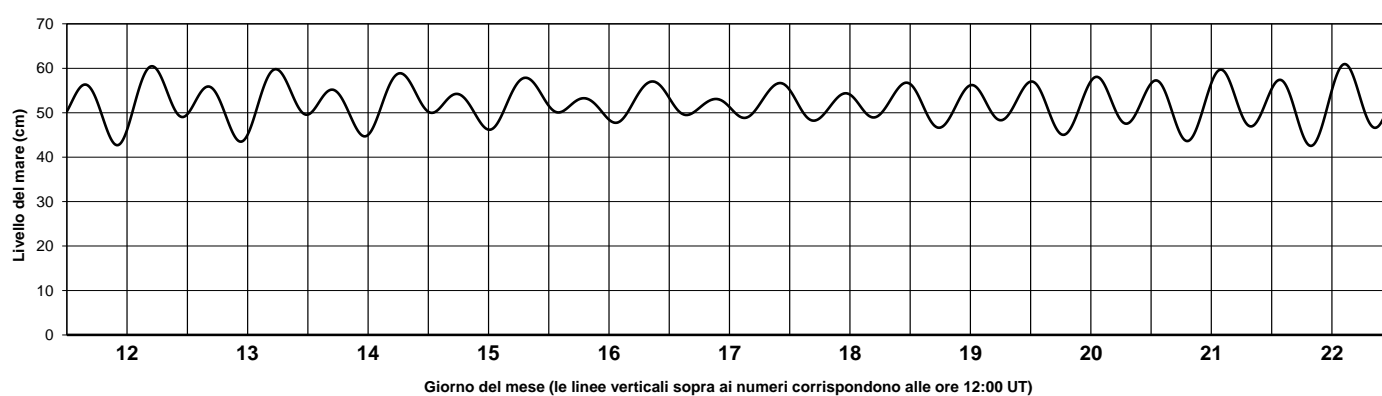
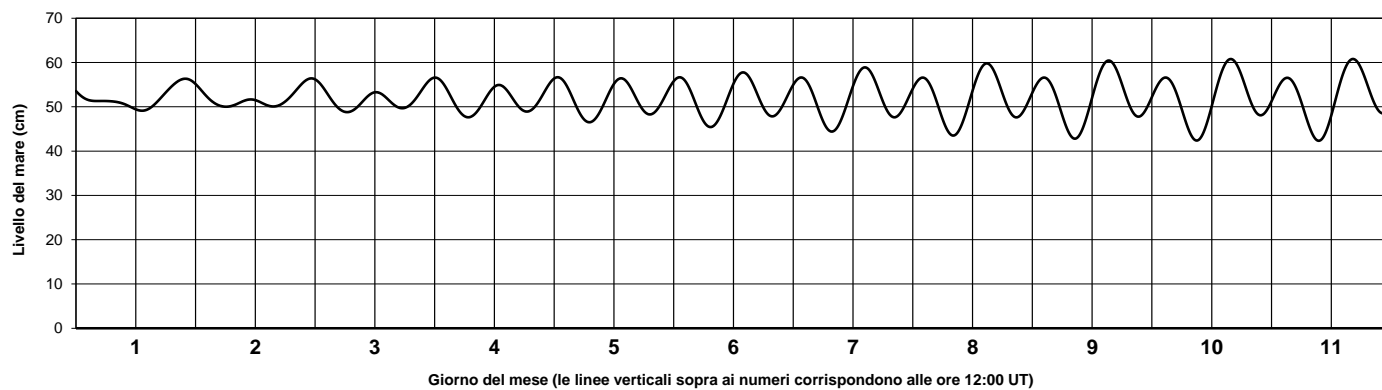


# UAI - Commissione Divulgazione - MAREA ASTRONOMICA



Località: **PORTO EMPEDOCLE** Anno: **2021** Mese: **Giugno**

Livelli di marea astronomica in cm - Tempo di Greenwich UTC - linee di divisione alle ore 00 e alle ore 12 - aggiungere 1 ora (2 ore nei periodi di ora legale) per ottenere l'orario corretto.  
La previsione non tiene conto dei fattori meteorologici  
I valori dei coefficienti armonici e dei livelli di riferimento sono gentilmente forniti e concessi per l'uso dall'Istituto Idrografico della Marina di Genova  
I livelli calcolati sono una rielaborazione indipendente di questi dati, la cui proprietà rimane dell'Istituto Idrografico della Marina



| Fasi lunari del mese di Giugno 2021 |               |                       |  |
|-------------------------------------|---------------|-----------------------|--|
| ☾                                   | Ultimo Quarto | 02 Giu 2021 07:24 UTC |  |
| ●                                   | Luna Nuova    | 10 Giu 2021 10:53 UTC |  |
| ☽                                   | Primo Quarto  | 18 Giu 2021 03:54 UTC |  |
| ○                                   | Luna Piena    | 24 Giu 2021 18:40 UTC |  |
| ☾                                   | Ultimo Quarto | 01 Lug 2021 21:11 UTC |  |

I dati elaborati vengono forniti secondo procedure di calcolo standardizzate - non vi sono garanzie e controlli sulla loro affidabilità e pertanto non vanno mai utilizzati per la navigazione.  
L'unica documentazione ufficiale è la pubblicazione I.I. 3133 "Tavole di marea" edita dall'Istituto Idrografico della Marina