



UAI - Commissione Divulgazione - MAREA ASTRONOMICA



Località: **VENEZIA**

Anno: **2021**

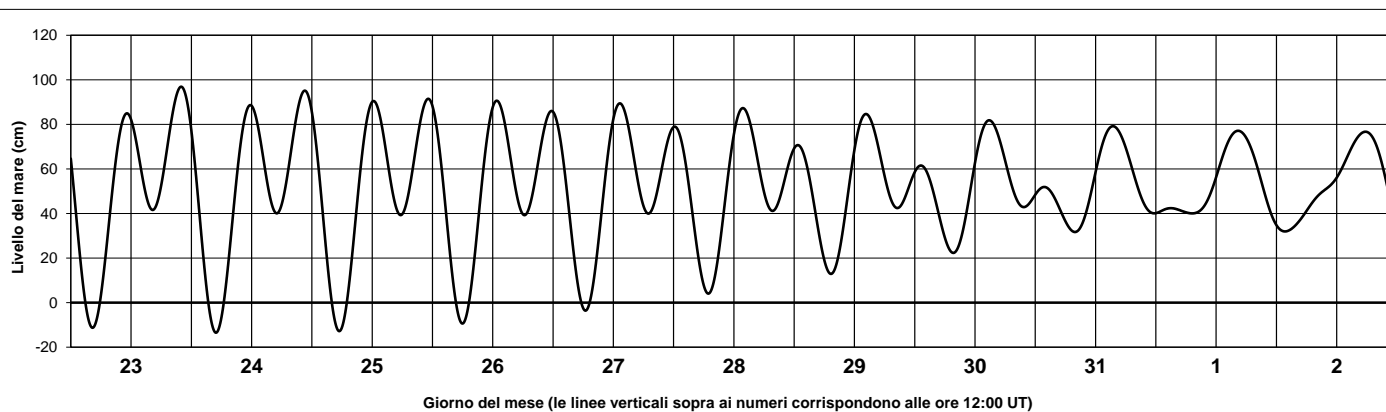
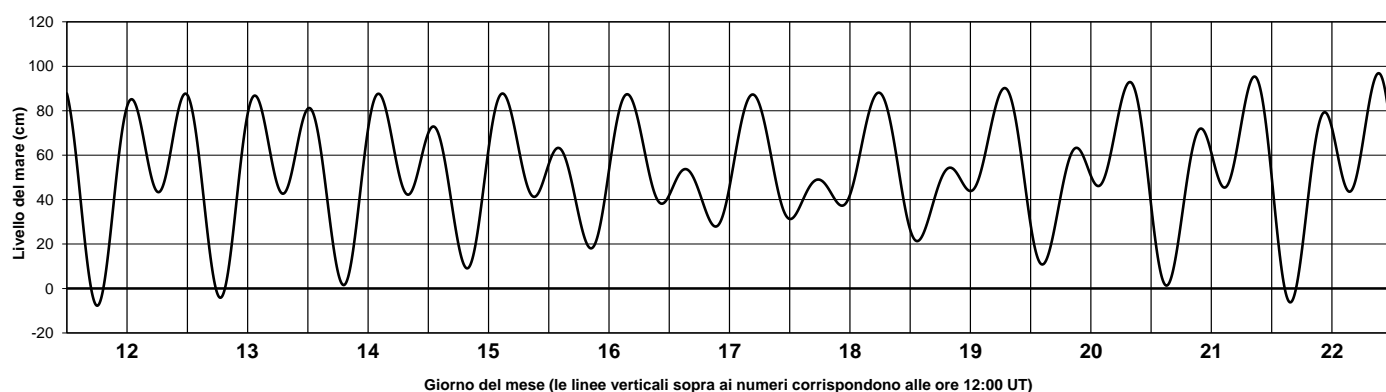
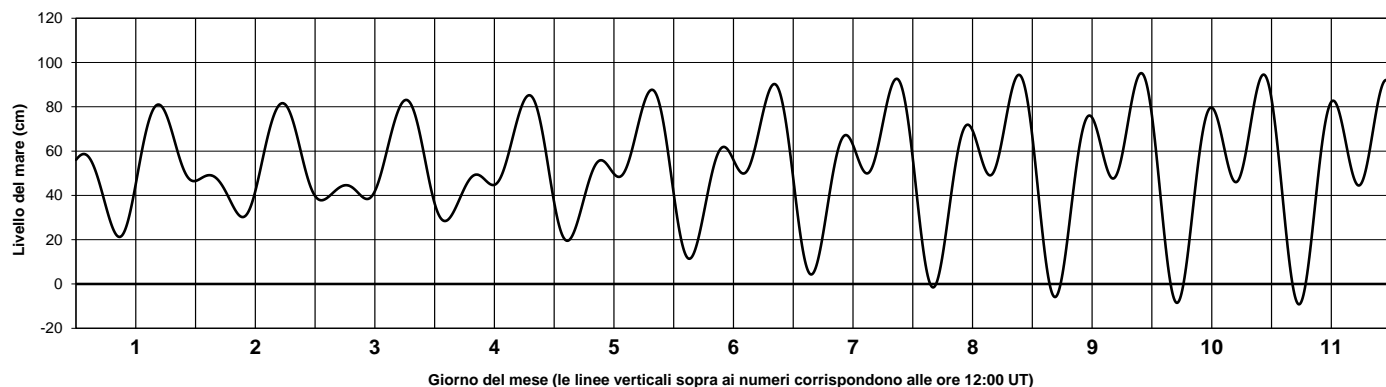
Mese: **Luglio**

Livelli di marea astronomica in cm - Tempo di Greenwich UTC - linee di divisione alle ore 00 e alle ore 12 - aggiungere 1 ora (2 ore nei periodi di ora legale) per ottenere l'orario corretto.

La previsione non tiene conto dei fattori meteorologici

I valori dei coefficienti armonici e dei livelli di riferimento sono gentilmente forniti e concessi per l'uso dall'Istituto Idrografico della Marina di Genova

I livelli calcolati sono una rielaborazione indipendente di questi dati, la cui proprietà rimane dell'Istituto Idrografico della Marina



| Fasi lunari del mese di Luglio 2021 | | | |
|-------------------------------------|---------------|-----------------------|--|
| ☾ | Ultimo Quarto | 01 Lug 2021 21:11 UTC | |
| ● | Luna Nuova | 10 Lug 2021 01:17 UTC | |
| ☽ | Primo Quarto | 17 Lug 2021 10:11 UTC | |
| ○ | Luna Piena | 24 Lug 2021 02:37 UTC | |
| ☾ | Ultimo Quarto | 31 Lug 2021 13:16 UTC | |

I dati elaborati vengono forniti secondo procedure di calcolo standardizzate - non vi sono garanzie e controlli sulla loro affidabilità e pertanto non vanno mai utilizzati per la navigazione.
L'unica documentazione ufficiale è la pubblicazione I.I. 3133 "Tavole di marea" edita dall'Istituto Idrografico della Marina