



# UAI - Commissione Divulgazione - MAREA ASTRONOMICA



Località: **NAPOLI**

Anno: **2021**

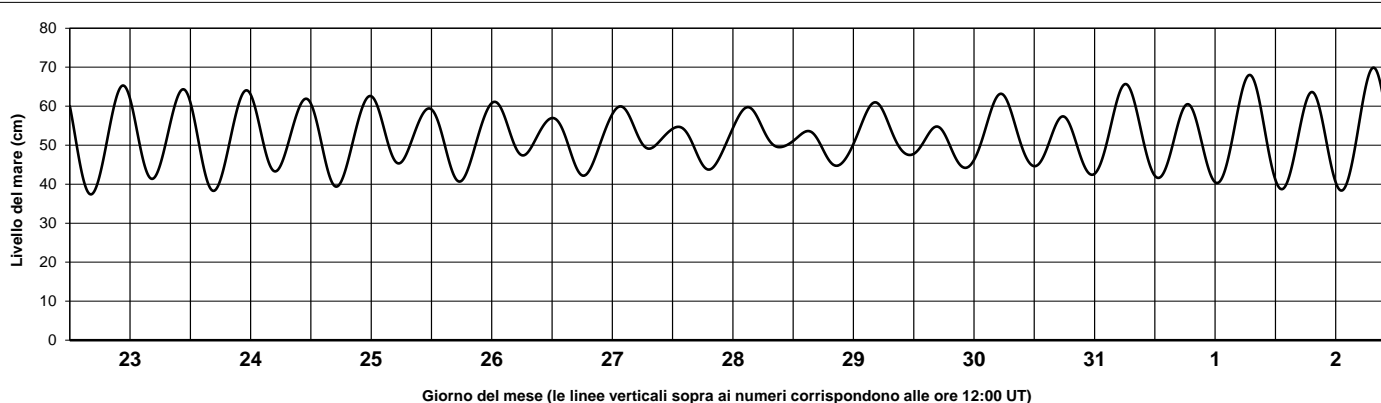
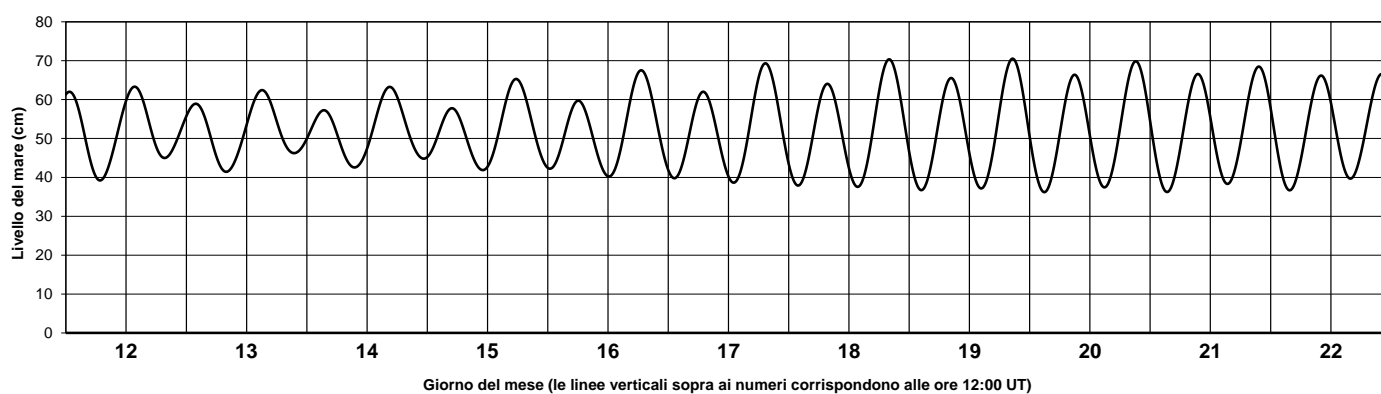
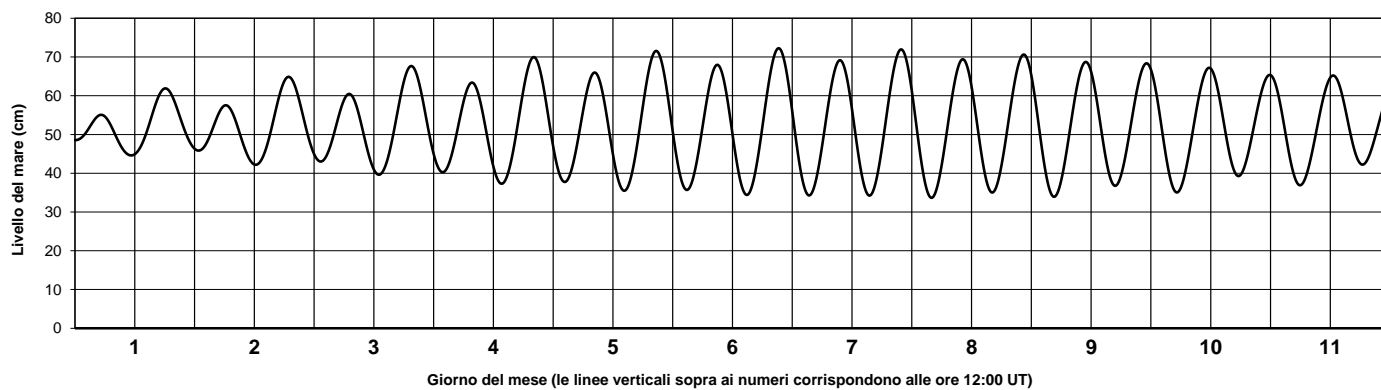
Mese: **Ottobre**

Livelli di marea astronomica in cm - Tempo di Greenwich UTC - linee di divisione alle ore 00 e alle ore 12 - aggiungere 1 ora (2 ore nei periodi di ora legale) per ottenere l'orario corretto.

La previsione non tiene conto dei fattori meteorologici

I valori dei coefficienti armonici e dei livelli di riferimento sono gentilmente forniti e concessi per l'uso dall'Istituto Idrografico della Marina di Genova

I livelli calcolati sono una rielaborazione indipendente di questi dati, la cui proprietà rimane dell'Istituto Idrografico della Marina



| Fasi lunari del mese di Ottobre 2021 |                                     |
|--------------------------------------|-------------------------------------|
| ●                                    | Luna Nuova 06 Ott 2021 11:05 UTC    |
| ◐                                    | Primo Quarto 13 Ott 2021 03:25 UTC  |
| ◑                                    | Luna Piena 20 Ott 2021 14:57 UTC    |
| ◓                                    | Ultimo Quarto 28 Ott 2021 20:05 UTC |

I dati elaborati vengono forniti secondo procedure di calcolo standardizzate - non vi sono garanzie e controlli sulla loro affidabilità e pertanto non vanno mai utilizzati per la navigazione. L'unica documentazione ufficiale è la pubblicazione I.I. 3133 "Tavole di marea" edita dall'Istituto Idrografico della Marina