



UAI - Commissione Divulgazione - MAREA ASTRONOMICA



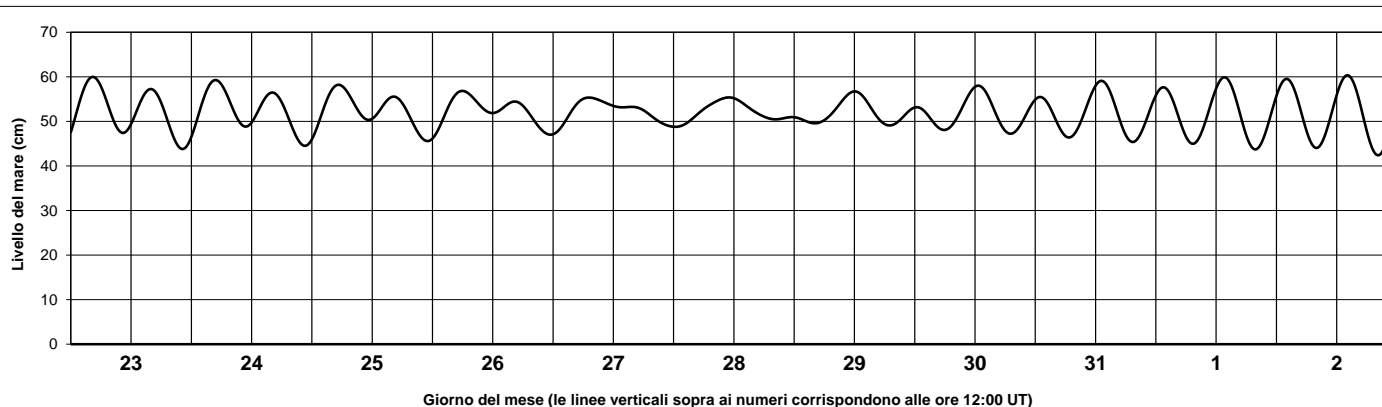
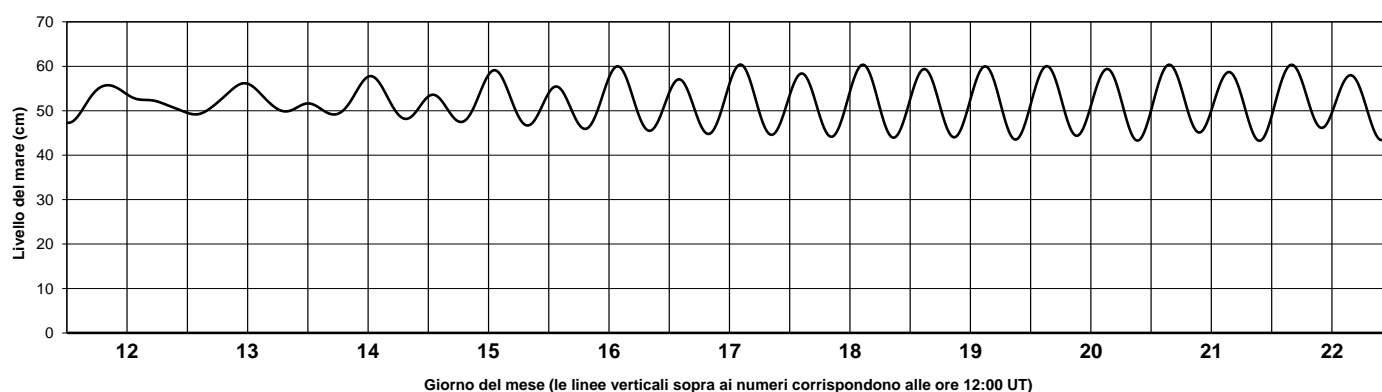
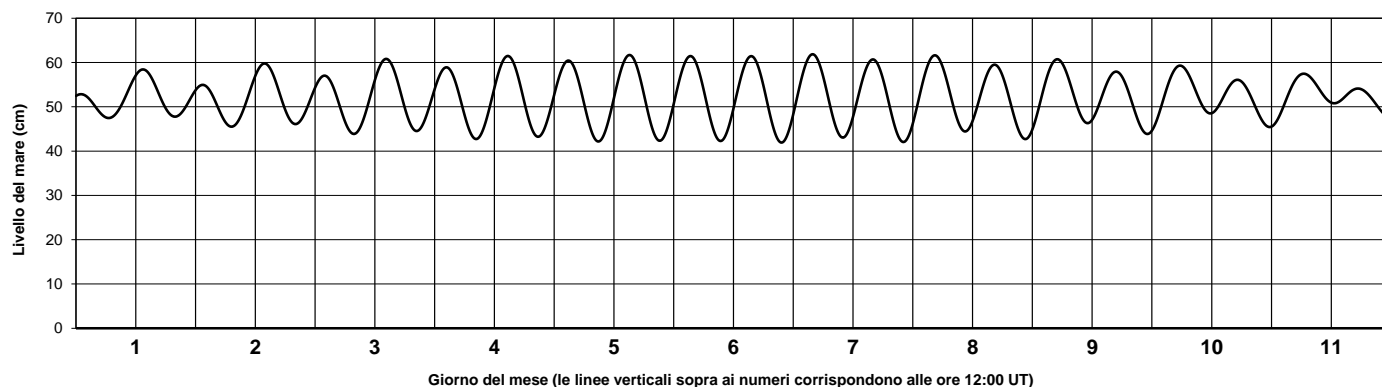
Località: **PORTO EMPEDOCLE** Anno: **2021** Mese: **Ottobre**

Livelli di marea astronomica in cm - Tempo di Greenwich UTC - linee di divisione alle ore 00 e alle ore 12 - aggiungere 1 ora (2 ore nei periodi di ora legale) per ottenere l'orario corretto.

La previsione non tiene conto dei fattori meteorologici

I valori dei coefficienti armonici e dei livelli di riferimento sono gentilmente forniti e concessi per l'uso dall'Istituto Idrografico della Marina di Genova

I livelli calcolati sono una rielaborazione indipendente di questi dati, la cui proprietà rimane dell'Istituto Idrografico della Marina



Fasi lunari del mese di Ottobre 2021		
●	Luna Nuova	06 Ott 2021 11:05 UTC
◐	Primo Quarto	13 Ott 2021 03:25 UTC
◑	Luna Piena	20 Ott 2021 14:57 UTC
◓	Ultimo Quarto	28 Ott 2021 20:05 UTC

I dati elaborati vengono forniti secondo procedure di calcolo standardizzate - non vi sono garanzie e controlli sulla loro affidabilità e pertanto non vanno mai utilizzati per la navigazione.
L'unica documentazione ufficiale è la pubblicazione I.I. 3133 "Tavole di marea" edita dall'Istituto Idrografico della Marina