

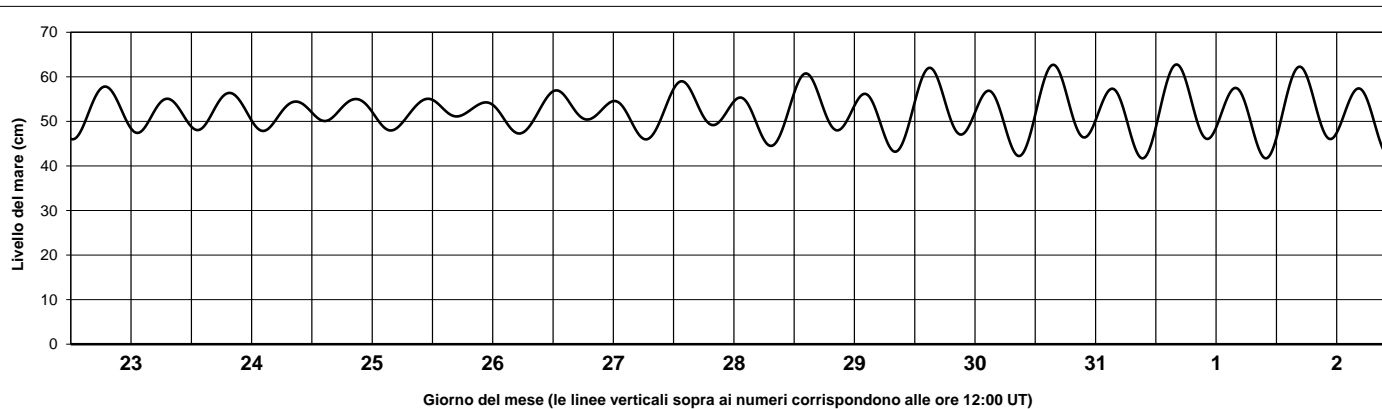
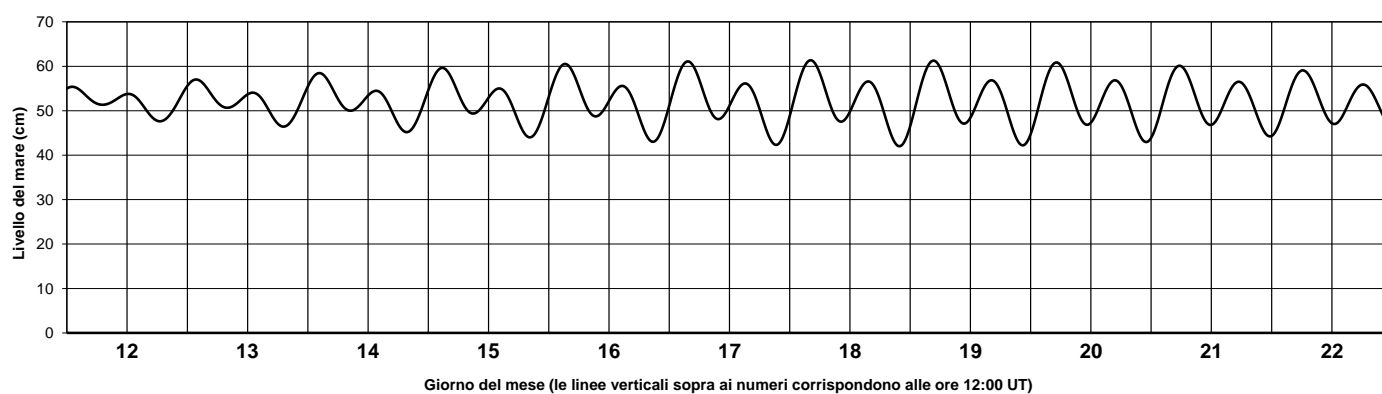
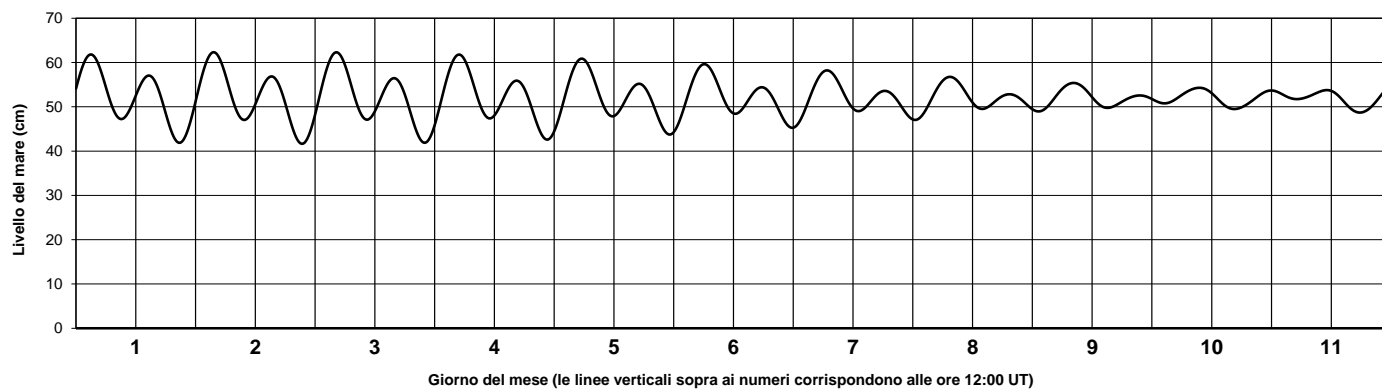


# UAI - Commissione Divulgazione - MAREA ASTRONOMICA



Località: **PORTO EMPEDOCLE** Anno: **2022** Mese: **Gennaio**

Livelli di marea astronomica in cm - Tempo di Greenwich UTC - linee di divisione alle ore 00 e alle ore 12 - aggiungere 1 ora (2 ore nei periodi di ora legale) per ottenere l'orario corretto.  
La previsione non tiene conto dei fattori meteorologici  
I valori dei coefficienti armonici e dei livelli di riferimento sono gentilmente forniti e concessi per l'uso dall'Istituto Idrografico della Marina di Genova  
I livelli calcolati sono una rielaborazione indipendente di questi dati, la cui proprietà rimane dell'Istituto Idrografico della Marina



| Fasi lunari del mese di Gennaio 2022 |               |    |                    |
|--------------------------------------|---------------|----|--------------------|
| ●                                    | Luna Nuova    | 02 | Gen 2022 18:33 UTC |
| ◐                                    | Primo Quarto  | 09 | Gen 2022 18:11 UTC |
| ◑                                    | Luna Piena    | 17 | Gen 2022 23:48 UTC |
| ◓                                    | Ultimo Quarto | 25 | Gen 2022 13:41 UTC |
| ●                                    | Luna Nuova    | 01 | Feb 2022 05:46 UTC |

I dati elaborati vengono forniti secondo procedure di calcolo standardizzate - non vi sono garanzie e controlli sulla loro affidabilità e pertanto non vanno mai utilizzati per la navigazione.  
L'unica documentazione ufficiale è la pubblicazione I.I. 3133 "Tavole di marea" edita dall'Istituto Idrografico della Marina