

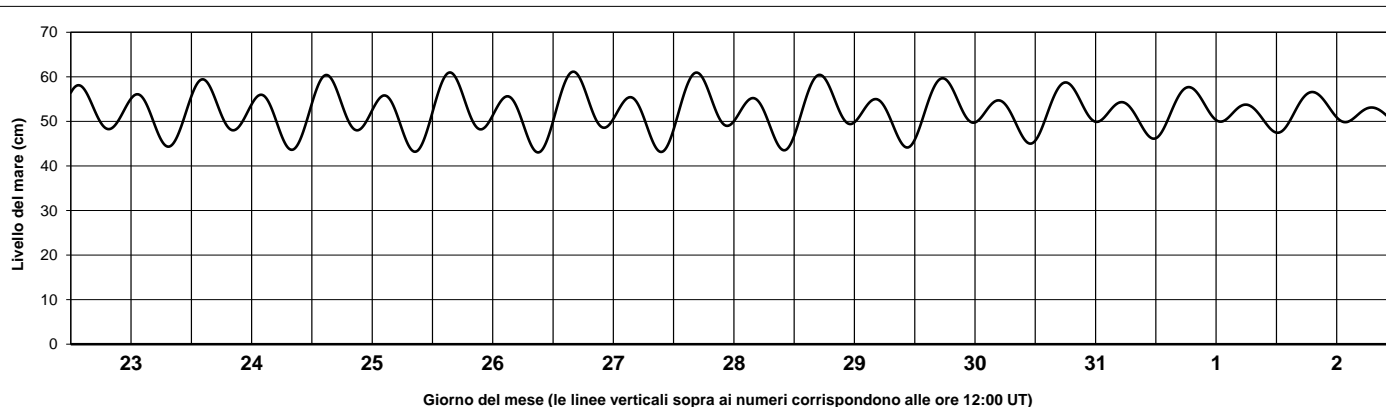
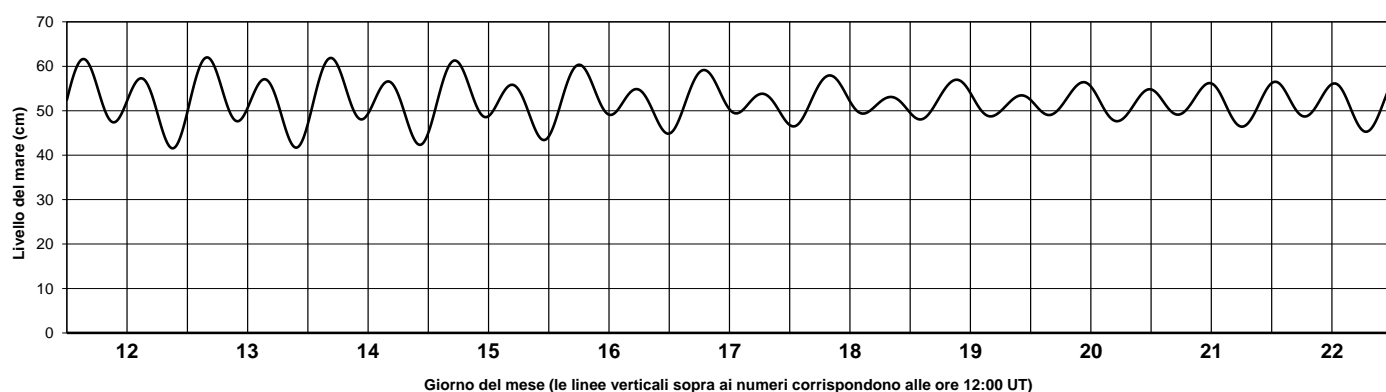
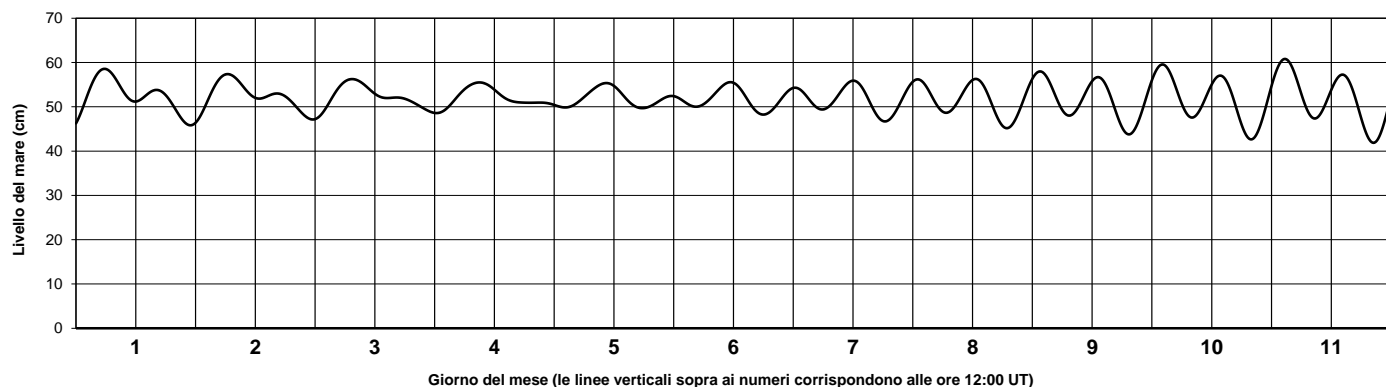


UAI - Commissione Divulgazione - MAREA ASTRONOMICA



Località: **PORTO EMPEDOCLE** Anno: **2023** Mese: **Dicembre**

Livelli di marea astronomica in cm - Tempo di Greenwich UTC - linee di divisione alle ore 00 e alle ore 12 - aggiungere 1 ora (2 ore nei periodi di ora legale) per ottenere l'orario corretto.
La previsione non tiene conto dei fattori meteorologici
I valori dei coefficienti armonici e dei livelli di riferimento sono gentilmente forniti e concessi per l'uso dall'Istituto Idrografico della Marina di Genova
I livelli calcolati sono una rielaborazione indipendente di questi dati, la cui proprietà rimane dell'Istituto Idrografico della Marina



Fasi lunari del mese di Dicembre 2023			
☾	Ultimo Quarto	05 Dic 2023 05:49 UTC	
●	Luna Nuova	12 Dic 2023 23:32 UTC	
☽	Primo Quarto	19 Dic 2023 18:39 UTC	
○	Luna Piena	27 Dic 2023 00:33 UTC	

I dati elaborati vengono forniti secondo procedure di calcolo standardizzate - non vi sono garanzie e controlli sulla loro affidabilità e pertanto non vanno mai utilizzati per la navigazione.
L'unica documentazione ufficiale è la pubblicazione I.I. 3133 "Tavole di marea" edita dall'Istituto Idrografico della Marina